

Lokalna razvojna strategija u ribarstvu FLAG-a „Lanterna“ za programsko razdoblje 2021. – 2027.



Sufinancira
Europska unija



Program
**ZA RIBARSTVO
I AKVAKULTURU**



Izrada Lokalne razvojne strategije u ribarstvu FLAG-a „Lanterna“ za programsko razdoblje 2021. – 2027. sufinancirana je sredstvima Europske unije kroz Program za ribarstvo i akvakulturu.

Sadržaj ove Lokalne razvojne strategije u ribarstvu isključiva je odgovornost FLAG-a „Lanterna“.

SADRŽAJ

POPIS KRATICA	1
OSOBNJA ISKAZNICA	2
1. OPIS PODRUČJA KOJE OBUHVATA LRSR	3
1.1. Osnovne zemljopisne značajke područja FLAG-a.....	3
1.1.1. Površina i granice područja	3
1.1.2. Reljefne i klimatske karakteristike.....	4
1.1.3. Broj i gustoća stanovnika	5
1.1.4. Demografska kretanja	5
1.1.5. Kulturna i povijesna baština	6
1.1.6. Kulturna događanja i manifestacije	7
1.1.7. Natura 2000	8
1.2. Gospodarske značajke područja.....	8
1.2.1. Stanje gospodarstva	9
1.2.2. Tržište radne snage	10
1.2.3. Turizam	10
1.2.4. Poljoprivreda	11
1.3. Društvena infrastruktura	11
1.3.1. Prometna infrastruktura.....	11
1.3.2. Zdravstvo i socijalna skrb	11
1.3.3. Školstvo i obrazovanje	12
1.3.4. Civilno društvo	12
1.4. Ribarska infrastruktura	13
1.4.1. Ribolovne zove na području FLAG-a „Lantern“	13
1.4.2. Ribarnice	14
1.4.3. Luke	15
1.4.4. Brodogradilišta i servisi za popravak brodova	15
1.4.5. Gospodarski sektori ribarstva	16
1.4.6. Ribolovni alati	19
1.4.7. Akvakultura	20
1.4.8. Športska ribolovna društva, centri i klubovi na području FLAG-a „Lantern“	21
2. UKLJUČENOST LOKALNIH DIONIKA U IZRADU I PROVEDBU LRSR.....	23
2.1. Opis uključenosti relevantnih dionika ribarske zajednice u izradu LRSR i primjena načela „odozdo prema gore“	23
2.2. Plan uključenosti lokalnih dionika u buduće aktivnosti provedbe LRSR	24
3. SWOT ANALIZA, RAZVOJNE POTREBE I POTENCIJALI NA PODRUČJU FLAG-A LANTERNA	26
3.1. SWOT analiza FLAG-a „Lantern“	29

4.	CILJEVI TE INTEGRIRANI I INOVATIVNI KARAKTER LRSR	33
4.1.	Vizija i misija	33
4.2.	Opis ciljeva LRSR uključujući jasne i mjerljive pokazatelje ostvarenja ili rezultata 33	
4.3.	Ciljevi, mjere i tipovi operacija LRSR za područja FLAG-a	34
4.4.	Usklađenost sa strateškim dokumentima više razine	43
4.5.	Horizontalna načela	46
5.	UPRAVLJANJE PROVEDBOM LRSR	47
5.1.	Opis partnerstva	47
5.2.	Ljudski kapaciteti za upravljanje LRSR-om	48
5.3.	Financijski kapaciteti za upravljanje LRSR-om	52
5.4.	Iskustvo FLAG-a iz prethodnog razdoblja	52
5.4.1.	Iskustvo FLAG-a u CLLD-u	52
5.4.2.	Iskustvo FLAG-a izvan CLLD-a	53
5.4.3.	Daljnji organizacijski razvoj i djelovanje FLAG-a	53
5.5.	Postupak odabira projekata na FLAG razini	54
5.5.1.	Dodjeljivanje većeg intenziteta potpore	54
5.5.2.	Priprema i objava FLAG natječaja	54
5.5.3.	Faze u postupku odabira projekata	55
5.5.4.	Kriteriji odabira	56
5.5.5.	Odabir projekata od strane UO FLAG-a	56
5.5.6.	Prigovori na odluke FLAG-a	56
5.5.7.	Sprječavanje sukoba interesa	56
5.5.8.	Procedure kad je FLAG prijavitelj na FLAG natječaj	56
6.	PRAĆENJE I VREDNOVANJE PROVEDBE LRSR	57
6.1.	Način praćenja i vrednovanja provedbe LRSR	57
7.	INDIKATIVNI AKCIJSKI PLAN PROVEDBE LRSR	59
8.	FINANCIJSKI PLAN PROVEDBE LRSR	60
	PRILOZI	61
	Prilog 1. Popis tablica	61
	Prilog 2. Prikaz obuhvata ribolovne zone na području FLAG-a „Lanterna“	62
	Prilog 3. Ekološka mreža Natura 2000	62
	Prilog 4. Namjena pojedinih dijelova Luke na području FLAG-a "Lanterna"	63
	Prilog 5. Popis kulturnih dobara na području FLAG-a „Lanterna“	66

POPIS KRATICA

DZS	Državni zavod za statistiku
APPRRR	Agencija za plaćanja u poljoprivredi, ribarstvu i ruralnom razvoju
EFPR	Europski fond za pomorstvo i ribarstvo
EPFRR	Europski poljoprivredni fond za ruralni razvoj
EU	Europska unija
FINA	Financijska agencija
ha	Hektar
JLS	Jedinica lokalne samouprave (općina ili grad)
KV	Kvalificirani (radnik)
km	Kilometar
LAG	Lokalna akcijska grupa
LAGUR	Lokalna akcijska skupina (grupa) u ribarstvu
FLAG	Lokalna akcijska skupina (grupa) u ribarstvu
LRSR	Lokalna razvojna strategija u ribarstvu
MP	Ministarstvo poljoprivrede
MP UR	Ministarstvo poljoprivrede, Uprava ribarstva
MSP	Mikro, mala i srednje velika poduzeća
OP	Operativni program
OPG	Obiteljsko poljoprivredno gospodarstvo
PG	Poljoprivredno gospodarstvo
POP	Područja obuhvaćaju područja očuvanja značajna za ptice
POVS	Područja očuvanja značajna za vrste i stanišne tipove
RH	Republika Hrvatska
SWOT	Snage, slabosti, prilike i prijetnje (eng. Strengths, Weaknesses, Opportunities, Threats)
VKV	Visokokvalificirani (radnik)
ŽRS	Županijska razvojna strategija

OSOBNNA ISKAZNICA

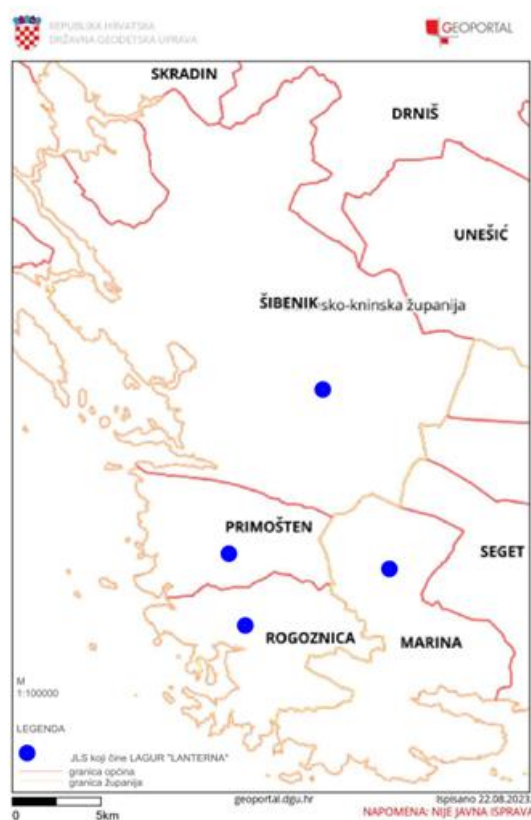
Naziv FLAG – a:	Lokalna akcijska grupa u ribarstvu „Lanterna“
Adresa sjedišta:	Velimira Škorpika 6, 22 000 Šibenik
Kontakti:	Ante Skelin, Predsjednik FLAG-a, Marina Torić, Voditeljica FLAG-a, +385 98 212 892
Datum osnivanja/registracije:	02.11.2021.
OIB:	31745180779
Registarski broj udruge:	15001680
Broj jedinica lokalne samouprave:	4
Uključene jedinice lokalne samouprave:	Grad Šibenik, Općina Primošten, Općina Rogoznica i Općina Marina
NUTS 2:	Jadranska Hrvatska
Broj stanovnika FLAG – a (2021.):	51.605
Površina FLAG – a (DZS):	669,54 km ²

1. OPIS PODRUČJA KOJE OBUHVAĆA LRSR

1.1. Osnovne zemljopisne značajke područja FLAG-a

FLAG Lanterna lokalna je akcijska grupa za ribarstvo na području grada Šibenika, općine Primošten, općine Rogoznice i općine Marina. Sve navedene jedinice nalaze se na području Šibensko – kninske županije, osim općine Marina koja je dio Splitsko – dalmatinske županije, no s ostalim subjektima tvori funkcionalnu cjelinu (ostvaren je kontinuitet prostorne cjelovitosti).

Slika 1. Prostorni smještaj FLAG-a „Lanterna“



Izvor: FLAG „Lanterna“

1.1.1. Površina i granice područja

Prema genetskoj klasifikaciji, obala ovoga područja spada u ingresiono nabrani tip. Nastala je tangencijalnim, tj. horizontalnim nabiranjem, kao dio susjednog dinarskog kopna, a svoj današnji izgled obala je dobila nakon posljednjeg ledenog doba, kada su potapanjem udolina između reljefnih uzvišenja nastali morski kanali, dok su nepotopljena reljefna uzvišenja između njih postali otoci. Takav tip obale, u kojem su otoci izduženi i pružaju se usporedno s obalom i reljefnim strukturama na kopnu, često se naziva i dalmatinskim tipom obale.

Šibenik je jedan od najstarijih hrvatskih samorodnih gradova na Jadranu, glavni grad te kulturno, obrazovno, upravno i gospodarsko središte Šibensko-kninske županije. Šibenik se nalazi na 43°44' sjeverne geografske širine i 15°55' istočne geografske dužine. Geografski položaj: grad leži amfiteatarski oko Šibenskoga zaljeva (jedna od najboljih jadranskih prirodnih luka), na brežuljcima Trtara (496 m), nedaleko od utoka Krke u more.

Općina Primošten - u primoštenskom kraju poznati su tragovi veoma rane ilirske, grčke i hrvatske naseljenosti. Geografski položaj Primoštena i prirodne osobine njegovog obalnog pojasa nose značajne vrijednosti. Uvale Velika i Mala Raduča, a naročito uvala Primošten (luka) ističu se izvanrednim prirodnim zaklonima.

Općina Rogoznica - nalazi se u Šibensko-kninskoj županiji, 32 kilometra udaljena od Šibenika i 60-ak kilometara od Splita. Naseljeni dio obale je jedan od prirodno najsigurnijih i najzaštićenijih uvala na Jadranu. Rogoznica ima 54 km dugu obalu i geografski položaj koji je smješta upravo u središte Dalmatinske obale, te je najistureniji dio hrvatskog kopna koji zadire duboko u Jadransko more.

Marina je naselje i lučica na unutrašnjem dijelu Marinskog zaljeva, središte istoimene općine, 12 km zapadno od Trogira. Obale zaljeva Marina razvedene su brojnim manjim uvalama s pješčanim i šljunčanim plažama. Na magistralnoj je prometnici (M2, E65). Općina Marina jedina je općina s područja FLAG-a Lanterna koja je sastavni dio Splitsko – dalmatinske županije (sve ostale općine i grad Šibenik spadaju pod Šibensko – kninsku županiju).

Tablica 1. Osnovna obilježja jedinica lokalnih samouprava na području FLAG -a

JLS	Površina (km ²)	Broj stanovnika (2021.)	Naselja u sastavu JLS
Grad Šibenik	433	42.599	Boraja, Brnjica, Brodarica, Čvrljevo, Danilo, Danilo Biranj, Danilo Kraljice, Donje Polje, Dubrava kod Šibenika, Goriš, Gradina, Grebaštica, Jadrtovac, Kaprije, Konjevrate, Krapanj, Lepenica, Lozovac, Mravnica, Perković, Podine, Radonić, Raslina, Sitno Donje, Slivno, Šibenik, Vrpolje, Vrsno, Zaton, Zlarin, Žaborić, Žirje
Općina Primošten	57,18	2.627	Kruševo, Ložnice, Primošten, Primošten Burnji, Široke, Vadalj, Vezac
Općina Rogoznica	70,55	2.106	Dvornica, Jarebinjak, Kanica, Ložnice, Oglavci, Podglavica, Podorljak, Ražanj, Rogoznica, Sapina Doca, Stivašnica, Zatoglav, Zečevo Rogozničko
Općina Marina	108,80	4.273	Blizna Gornja, Blizna Donja, Dograda, Gustirna, Marina, Mitlo, Najevi, Poljica, Pozorac, Rastovac, Sevid, Svinca, Vinišće, Vinovac, Vrsine

Izvor: <https://dzs.gov.hr/>

1.1.2. Reljefne i klimatske karakteristike

Na području FLAG-a Lanterna prevladava krški reljef Dinarida, a klima je većinom sredozemna (mediteranska), odnosno polusredozemna (submediteranska) s pripadajućim klimazonalnim zajednicama raslinja. U reljefu većih otoka ističu se vapnenačke uzvisine i niži dijelovi, udubljenja, građena od manje propusnih dolomita. Niži dijelovi ponegdje su zamočvareni, dok su na rubovima udolina djelovanjem abrazije stvorena slikovita žala. Otvorena kopnena obala oko rta Ploče kod Rogoznice, kao međaš Sjeverne i Srednje Dalmacije, odnosno Srednje i Južne Jadranske Hrvatske, odvaja ih od srednjodalmatinskih otoka, koji su veći i pružaju se u pravcu zapad – istok (hvarski pravac pružanja). Priobalni pojas nastao je transgresijom morske razine za 100-tinjak metara čime je formiran jedinstveni oblik reljefa poznat kao Dalmatinski tip obale specifičan po paralelnom pružanju izduženih otoka, kanala, i poluotoka s obalom i većim reljefnim oblicima u smjeru SZ-JI. Dakle, otoci se pružaju usporedno s obalom, a građa i reljef zaobalja i otoka se poklapaju, što je posljedica potapanja usporednih gorskih bila i udolina koja su nekoć sačinjavala jedinstveni planinski masiv. Obalni pojas bogat je šljunčanim i kamenim plažama, te ostalim krškim elementima poput škrapa, ponikva i jama. Obalno područje je izrazito visoke razvedenosti, obiluje brojnim uvalama,

otocima, otočićima i hridima. U pedološkom pogledu, prevladava lesivirana i koluvijana crvenica. Cijelo područje deficitno je plodnim tлом ako izuzmemo manje površine nastale na aluvijalnim nanosima, flišu i laporu u pojedinim udolinama. S obzirom da na prevlast vodotopivih karbonatnih stijena u geološkoj građi te pukotinsku poroznost podloge, atmosferske vode slabo se zadržavaju na površini.

Klimatska obilježja

Područje FLAG-a Lanterna prema Koppen-ovoj klimatskoj klasifikaciji spada u Csa tip klime koji se još naziva mediteranskom klimom ili klimom masline. Karakterizira je suho i vruće ljeto (pod utjecajem subtropskih anticiklona) te blage zime s hladnim periodima. Kao referentni podaci za analizirano područje uzeta su mjerenja meteorološke postaje u Šibeniku prema kojima srednja godišnja temperatura zraka, promatrana dugi niz godina u referentnom periodu iznosi 15,7 °C. Najhladniji mjesec u godini je siječanj s prosječnom temperaturom 7,2 °C, a najtopliji srpanj s prosječnom mjesečnom temperaturom od 26 °C. Najviša apsolutna temperatura do sada izmjerena na području FLAG-a Lanterna iznosila je 38,9 °C, dok je najniža zabilježena temperatura iznosila -7,1 °C. Godišnji hod padalina je neravnomjerno raspoređen te je najkišovitiji mjesec prosinac sa srednjom mjesečnom količinom padalina od 112,1 mm, a najsušniji srpanj sa 29,8 mm padalina. U prosjeku kiša pada 110 dana godišnje. Snijeg je iznimno rijetka pojava te je u posljednjih 15 godina zabilježeno svega 11 snježnih dana. Najučestaliji vjetrovi na ovome području su bura iz smjera sjeveroistoka, maestral, te jugo. Temperatura mora mjeri se na samoj površini, jednom do tri puta dnevno. Minimalna vrijednost u Jadranskom moru iznosila je 4 °C, a maksimalna 28,8 °C. More je najhladnije u veljači ili ožujku, a najveću temperaturu u pravilu doseže u kolovozu. Raspon temperatura mora prema podacima mjerne postaje u Šibeniku, kreće se od 7-17 °C u zimskim mjesecima, odnosno 18-29 °C u ljetnim.

1.1.3. Broj i gustoća stanovnika

Prema Popisu 2021. na području jedinica lokalne samouprave koje se danas nalaze u sastavu FLAG-a Lanterna živi 51.605 stanovnika. Ako se promatra broj stanovnika tijekom vremena, može se uočiti osciliranje stanovništva od prvog službenog popisa 1857. godine do zadnjeg popisa stanovništva 2021. godine. Najveći broj stanovnika na analiziranom području zabilježen je 1953. godine, nakon čega je zabilježen uzastopni pad tijekom sljedećih popisa stanovništva. Prosječna gustoća naseljenosti područja FLAG-a Lanterna je 77,89 st./km², čime je gustoća naseljenosti područja FLAG-a Lanterna veća od prosječne gustoće naseljenosti na području Šibensko-kninsko županije (36,65 st./km²), te od prosječne gustoće naseljenosti na području Republike Hrvatske (75,71 st./km²), dok je manja od prosječne gustoće naseljenosti Splitsko – dalmatinske županije, koja iznosi 93,7 st./km².

1.1.4. Demografska kretanja

Prema Popisu 2021. najveći broj stanovnika u FLAG-u Lanterna broji Grad Šibenik (42.599), dok ih je najmanje na području Općine Rogoznica (2.106). Samo u razdoblju od četiri godine za koje postoje referentni podatci (2019. – 2022.), uočava se izrazito negativan prirodni prirast stanovništva u svim jedinicama lokalne samouprave na području FLAG-a Lanterna. Iz službenih podataka vidljivo je kako većinu stanovništva po narodnosti čine Hrvati, a vjera koja dominantno prevladava je katolička. Uočava se da dolazi do starenja stanovništva na ovome prostoru. Pregledom migracijskih obilježja zanimljivo je uočiti da je migracijski saldo pozitivan u svakoj od JLS-ova na području FLAG-a Lanterna, osim na području Grada Šibenika, koji je daleko najveća jedinica.

Iako se područje FLAG-a Lanterna suočava s izazovima poput starenja stanovništva i negativnog prirodnog prirasta, postoje i pozitivni trendovi koji ukazuju na mogućnost

demografske revitalizacije. Nastavak ulaganja u obrazovanje, zapošljavanje i obiteljsku politiku ključan je za održiv razvoj ovoga kraja.

1.1.5. Kulturna i povijesna baština

Od 1958. godine u Šibeniku se održava **Međunarodni dječji festival**, najveći kulturni događaj u Šibeniku, koji okuplja plesne, dramske, likovne i druge umjetnike i društva iz cijeloga svijeta. Festival je smotra dječjeg umjetničkog stvaralaštva kao i stvaralaštva odraslih za djecu u području dramskog, lutkarskog, likovnog, glazbenog, plesnog i filmskog izražavanja i stvaranja. Utemeljen je na tri nerazdružive komponente: djetetu, festivalskim zbivanjima i gradu. Ta je multimedijalna kulturna manifestacija svojevrsna smotra onog najboljeg u stvaralaštvu za djecu i dječjeg stvaralaštva. Temeljno kulturološko i pedagoško opravdanje Festivala je unaprjeđivanje estetskog odgoja djece i mladeži i razvijanje svih umjetničkih oblika dječje kreativnosti. Festival ima podršku UNICEF-a i UNESCO-a te je pod stalnim pokroviteljstvom Predsjednika Republike Hrvatske.

Jedno od kulturnih središta grada, a prema tome i područja FLAG-a Lanterna je **gradska knjižnica "Juraj Šižgorić"** Šibenik. Knjižnica je osnovana 17. veljače 1922. godine. Na dan 1. siječnja 1966. godine objedinjena je s Naučnom bibliotekom u Gradsku biblioteku, a 29. prosinca 1970. godine preimenovana je u Gradsku knjižnicu "Juraj Šižgorić". U prosincu 2005. godine knjižnica seli u novi prostor u središtu grada, u zgradu na Poljani koju je projektirao šibenski arhitekt Ivan Vitić, na mjestu na kojem se nekad nalazila Narodna kavana s Narodnom slavjanskom čitaonicom.

Muzej grada Šibenika utemeljen je 1925. godine, a smješten je u bivšoj Kneževoj palači koja se nalazi u neposrednoj blizini Katedrale. Djelatnost muzeja je prikupljanje, čuvanje, obrada i prezentacija kulturno-povijesne baštine šibenskoga kraja, također uz to unutar muzeja djeluje i restauratorska te konzervatorska radionica.

Hrvatsko narodno kazalište u Šibeniku prvo je kazalište u Šibeniku osnovano 1870. godine. Za razliku od drugih kazališnih zgrada koje su u Hrvatskoj izgrađene na kraju 19. stoljeća, zgrada u kojoj danas djeluje HNK u Šibeniku sagrađena je isključivo prilozima građana.

Šibenik ima bogatu povijest crkvenog pjevanja na području Zatoške župe još od njenog osnutka 1533. godine. Pjevalo se na glagoljici i zbog ljubavi prema pjevanju, mještani Zatoške biskupije ostvarili su jedan poseban izričaj melodija tijekom bogoslužnih slavlja. Bez obzira na daleki vremenski odmak, zadržala se tradicija glagoljaškog pjevanja i mons. Ante Ivas je 1994. godine pokrenuo "Smotru pučkog crkvenog pjevanja pučkih pivača župa šibenske biskupije" pod imenom "Puče moj", čime se održava tradicija i mnogi mladi pjevači nastavljaju njegovati glagoljaške crkvene napjeve.

Hrvatski Centar Koralja Zlarin s radom je počeo 2. lipnja 2023. U Centru je na inovativan i zanimljiv način ispričana priča o stoljetnoj tradiciji koraljarstva na tom otoku šibenskog arhipelaga. Koraljarstvo je najznačajnije kulturno naslijeđe i najveća posebnost Zlarina, a prvi pisani tragovi o Zlarinjanima kao najpoznatijim lovcima na koralje sežu još u 15. stoljeće. Sve od tada, crvene koraljne grane provlače se kroz sve pore života, povijesti i tradicije Zlarina, „otoka koralja“. Otvaranjem Centra koralja, crveni koralj postaje pokretač razvoja otoka na sasvim drukčiji način. Umjesto eksploatacije, atraktivnost crvenog koralja i njegov status postaje temelj narativa o potrebi očuvanja bioraznolikosti.

Također kao jednu od znamenitosti svakako valja istaknuti **Tvrđavu Barone** koja je sagrađena 1646. godine sjeveroistočno od šibenske povijesne jezgre i nekadašnjih gradskih bedema. Šibenik je grad koji ima 24 crkve, 6 samostana, 4 tvrđave, te 2851 gradskih stepenica, kao i veliki broj baroknih orgulja.

Nošnja u ovim krajevima je vrlo karakteristična, od čega je najpoznatija **šibenska kapa** crvene ili narančaste boje s ukrasima. U županiji se, s obzirom na njen geografski položaj, služe brojni morski specijaliteti, a što su najčešće ribe poput brancina, orada, zubataca ili drugih plodova

mora kao što su škampi, lignje, rakovi i sl. Posebno je prepoznatljiv dalmatinski pršut i divlje šparoge, ali i kvalitetno vino – crno, bijelo i prošek.

Na području općine Marina aktivne su četiri kulturno umjetničke udruge, a to su:

- Udruga pučkih pjevača umirovljenika Općine Marina – Udruga Lanterna
- Kulturno umjetnička udruga „Andrija Matijaš – Pauk“ sa sekcijama
 - o sekcija izvornog folklora njeguje izvorne pjesme i plesove marinskog kraja,
 - o mandolinski orkestar izvodi obrade poznatih dalmatinskih pjesama
 - o sekcija pjevača ojkavice, tradicionalnog načina pučkog pjevanja u našoj Zagori.
- Pučka kulturna udruga – Srebrena Marina
- Ivan Duknović

Obučeni u narodne nošnje, s pjesmom i uz zvuke mandoline, kulturno umjetničke udruge promiču tradiciju i čuvaju je od zaborava. Sve udruge imaju u cilju sačuvati od zaborava običaje marinskog kraja, sačuvati i pokazati narodnu nošnju, organizirati programe na kojima će se prezentirati rad KUD-a te surađivati s KUD-ovima iz drugih dijelova RH.

1.1.6. Kulturna događanja i manifestacije

Međunarodni dječji festival se, kao najveći kulturni događaj u Šibeniku, koji okuplja plesne, dramske, likovne i druge umjetnike i društva iz cijeloga svijeta održava od 1958. godine. Festival je smotra dječjeg umjetničkog stvaralaštva kao i stvaralaštva odraslih za djecu u području dramskog, lutkarskog, likovnog, glazbenog, plesnog i filmskog izražavanja i stvaranja. Utemeljen je na tri nerazdružive komponente: djetetu, festivalskim zbivanjima i gradu. Ta je multimedijalna kulturna manifestacija svojevrsna smotra onog najboljeg u stvaralaštvu za djecu i dječjeg stvaralaštva. Temeljno kulturološko i pedagoško opravdanje Festivala je unaprjeđivanje estetskog odgoja djece i mladeži i razvijanje svih umjetničkih oblika dječje kreativnosti. Festival ima podršku UNICEF-a i UNESCO-a te je pod stalnim pokroviteljstvom Predsjednika Republike Hrvatske.

Chefs Stage tradicionalni je kongres gastronomije i ugostiteljstva koji svakim svojim izdanjem Šibenik čini centralnom kulinarskom pozornicom za najveća imena svjetske gastronomije. Organizator kongresa je jedan od ponajboljih hrvatskih restorana – Pelegrini, koji je jedan od ukupno 11 restorana u RH s MICHELIN Zvezdicom. Intencija događanja je poistovjećivanje s tradicijom i lokalnim namirnicama, najviše baziranim na proizvodima ribarstva i akvakulture, i njihova prezentacija na kreativan i inovativan način. U sklopu kongresa održan je niz panel diskusija, masterclassovea s poznatim chefovima u prirodi od koje zastaje dah te jedinstvene gala večere na neočekivanim lokacijama.

„Pidoća i debit se vole“ manifestacija je održana u organizaciji Turističke zajednica Šibensko-kninske županije u suradnji s turističkom zajednicom grada Šibenika, gdje su posjetitelji mogli degustirati specijalitete od pidoća uz dobro vino. Desetak restorana i lokalnih uzgajivača pidoća pripremalo je školjke po svojim receptima, a vinari su ohladili i preporučili debit koji najbolje parira pojedinom receptu. Uz zalazak sunca, lijepu glazbenu podlogu, dobro društvo i skladne okuse Šibenčani i njihovi gosti imali su prilike uživati u ovome gastro eventu.

„Ispraćaj koraljara“ je manifestacija koja se održava na otoku Zlarinu, a objedinjuje više faza odlaska na more. Posebno je atraktivno unošenje brodske opreme jer za koralje se koriste 22 predmeta. Najvažniji je inžinj odnosno Andrijin križ, koji se vuče uz hridi i trga koralje, opremljen kamenom i mrežom, zatim idu konopi, kliješta za sječu koralja, igle za krpanje mreži, brodska oprema: feralić, barilo, galun, demižane, pobuk, mala škrinja... U zlatna vremena

Zlarin je opremao šesnaest lađa za lov na koralje. Zlarin je jedini otok na hrvatskom Jadranu i uopće jedino mjesto koje ljubomorno čuva i njeguje tradiciju lova i prerade koralja. Kako je lov već odavno prestao ostalo je podsjećanje na stoljeća kada su Zlarinjani odlazili u lov. Tradicija koraljarstva u Zlarinu duga je 6 stoljeća, sačuvana su znanja i vještine, pronađena je izvorna molitva kojom je svećenik blagoslivljao koraljare, te je obnovljena koraljarska naprava inženj.

Povodom blagdana Gospa od Porta - Jedriličarski klub Primošten se priključi procesiji koja ide uz more (organizirano je na način da brodice veslaju i prate procesiju na kopnu koju predvodi križ, slika Gospe i svećenik. U procesiju je uključen i Puhački orkestar Primošten.

Gospa od Kapelice – Svečanost se održava 2. srpnja, na Petrovčicu (općina Rogoznica), kada se Gospina slika dovozi brodom u pratnji svećenika i mladih djevojaka odjevenih u bijele haljine do rogozničke rive, gdje je dočekuje šibenski biskup u pratnji desetak svećenika i nekoliko tisuća vjernika, da bi potom svi zajedno u svečanoj procesiji rogozničkom rivom sliku prenijeli u župnu crkvu.

Svjetsko prvenstvo u lovu ciplov na teću (Zlarin) – Jedinstveni događaj u cijelom svijetu u kojem ne postoje ni dobne granice ni posebna znanja potrebna za sudjelovanje, a zabava i uzbuđenje su zagwarantirani. Radi se o staroj dalmatinskoj igri kada su djeca da bi se zabavila lovila na „teću“ – lonac male cipliće u plićaku. Jednostavnost natjecanja i veselje koje potiče sve naraštaje se vidi po broju sudionika koji iz godine u godinu znatno raste.

U svim mjestima se, najčešće u ljetnim mjesecima, organiziraju ribarske fešte/ribarske noći, koje imaju za svrhu promociju lokalne gastronomije te promicanje ribarstva. Ove manifestacije održavaju se u Šibeniku, Rogoznici, Primoštenu i općini Marina.

1.1.7. Natura 2000

Ekološka mreža Natura 2000 je koherentna europska ekološka mreža sastavljena od područja u kojima se nalaze prirodni stanišni tipovi i staništa divljih vrsta od interesa za Europsku uniju, a omogućuje očuvanje ili, kad je to potrebno, povrat u povoljno stanje očuvanja određenih prirodnih stanišnih tipova i staništa vrsta u njihovu prirodnom području rasprostranjenosti.

Proglašenjem Ekološke mreže, u pravni poredak Republike Hrvatske prenesene su sljedeće direktive Europske unije: Direktiva o pticama i Direktiva o staništima. Predstavljaju srž EU zakonodavstva u zaštiti prirode. Ta dva propisa zajedno postavljaju ambiciozni visoki standard očuvanja prirode za sve države članice EU-a. Cilj upravljanja područjima ekološke mreže Natura 2000 je održati ili poboljšati povoljno stanje očuvanosti ciljnih vrsta i staništa određenog područja.

Dio teritorija FLAG-a Lanterna je stanište brojnih biljnih i životinjskih vrsta te je Uredbom o ekološkoj mreži (NN 124/2013) proglašen dijelom europske ekološke mreže NATURA 2000. Područja obuhvaćaju područja očuvanja značajna za ptice (POP) i područja očuvanja značajna za vrste i stanišne tipove (POVS). Teritorij koji obuhvaća europsku ekološku mrežu NATURA 2000 omogućava očuvanje staništa koji doprinose obnovi ribljih stokova na području Lokalne akcijske grupe u ribarstvu Lanterna.

1.2. Gospodarske značajke područja

Indeks razvijenosti omogućava mjerenje stupnja razvijenosti JLP(R)S-a u Republici Hrvatskoj. Razvrstavanje odnosno kategoriziranje svih teritorijalnih jedinica prema razvijenosti temelji se na suvremenom shvaćanju regionalne politike koja, premda koncentrirana na najmanje razvijena područja, potiče razvoj cjelokupnog državnog teritorija. Kategorizacija svih teritorijalnih jedinica omogućuje kvalitetnije uređenje ključnog pitanja razine regionalnih razvojnih poticaja. Izravnim povezivanjem razine regionalnih razvojnih poticaja s razinom

razvijenosti, dobiva se kvalitetni okvir poticanja razvoja svih lokalnih i županijskih jedinica u skladu sa stupnjem razvijenosti pojedine jedinice.

JLS-ovi s područja FLAG-a Lanterna ovako su kategorizirani:

- Grad Šibenik – VII skupina (druga četvrtina iznadprosječno rangiranih jedinica lokalne samouprave u RH)
- Općina Primošten – VII skupina (druga četvrtina iznadprosječno rangiranih jedinica lokalne samouprave u RH)
- Općina Rogoznica – VII skupina (druga četvrtina iznadprosječno rangiranih jedinica lokalne samouprave u RH)
- Općina Marina – V skupina (zadnja četvrtina iznadprosječno rangiranih jedinica lokalne samouprave)

Stopa nezaposlenosti u Šibensko – kninskoj županiji (u kojoj se nalazi većina površine FLAG-a Lanterna, u 2022. godini je iznosila 12.8%, što je smanjenje nezaposlenosti u odnosu na proteklo razdoblje (2019. – 14.2%, 2020. – 14.3% te 2021. – 14.5%). Stopa nezaposlenosti u Splitsko – dalmatinskoj županiji, u kojoj se nalazi preostali dio površine (općina Marina) u 2022. godini iznosila je 13.8%.

1.2.1. Stanje gospodarstva

Tablica 2. Trgovačka društva prema NKD-u 2007. godine

NKD 2007.	2018.	2019.	2020.	2021.	2022.
Poljoprivreda, šumarstvo i ribarstvo	32	30	32	35	39
Rudarstvo i vađenje	6	6	6	4	6
Prerađivačka industrija	153	155	161	159	163
Opskrba električnom energijom, plinom, parom i klimatizacija	18	15	15	16	16
Opskrba vodom; uklanjanje otpadnih voda, gospodarenje otpadom te djelatnosti sanacije okoliša	17	16	15	13	14
Građevinarstvo	154	157	167	185	215
Trgovina na veliko i na malo; popravak motornih vozila i motocikala	289	291	284	258	279
Prijevoz i skladištenje	71	71	78	73	76
Djelatnosti pružanja smještaja te pripreme i usluživanja hrane	220	233	240	202	264
Informacije i komunikacije	41	45	47	47	47
Financijske djelatnosti i djelatnosti osiguranja	1	2	3	3	2
Poslovanje nekretninama	111	124	129	248	157
Stručne, znanstvene i tehničke djelatnosti	181	190	202	211	218
Administrativne i pomoćne uslužne djelatnosti	144	158	167	182	218
Javna uprava i obrana; obvezno socijalno osiguranje	0	0	0	0	0
Obrazovanje	18	18	21	19	19
Djelatnosti zdravstvene zaštite i socijalne skrbi	23	21	27	28	24
Umjetnost, zabava i rekreacija	27	31	29	30	30
Trgovac pojedinac	0	0	0	0	0
Ostale uslužne djelatnosti	38	37	35	39	37

Izvor: FINA, 2023. godina

Na području FLAG-a Lanterna nalazi se ukupno 4 gospodarske zone koje obuhvaćaju područje veće od 575 hektara zemljišta.

Na području FLAG-a Lanterna djeluje i Poduzetnički Inkubator Šibenik (PIN-Šibenik). Osnovao ga je Grad Šibenik uz financijsku pomoć EU, s ciljem stvaranja potpore za malo i srednje poduzetništvo. PIN-Šibenik je alat za razvoj gospodarstva kreiran kako bi ubrzao rast i uspjeh poduzetnika kroz integrirani set usluga podrške.

Centar za poduzetništvo i nove tehnologije Trokut novo je sjecište, odredište i srce grada Šibenika. Supermoderni coworking i poduzetnički prostor površine 2.084 metara četvornih namijenjen je prvenstveno startupima, freelancerima i digitalnim nomadima u IT industriji kao i edukaciji svih dobnih skupina u području IT-a. Prostor se prostire na dvije etaže te je najsuvremenije opremljen. U samom centru je 28 funkcionalnih jedinica, fleksibilni prostori, Fab lab radionice, uredi, kabine i drugo.

1.2.2. Tržište radne snage

Pregledom podataka nezaposlenog stanovništva prema razini obrazovanja vidljivo je da veći rizik nezaposlenosti imaju osobe s nižom razinom obrazovanja. Najveći broj nezaposlenih je završio srednju školu za zanimanja do 3. godine i školu za KV i VKV radnike i srednju školu za zanimanja u trajanju od 4 i više godina. Gospodarstvo JLS-ova na području FLAG-a Lanterna, okrenuto je radno intenzivnim djelatnostima. Najviše zaposlenih je u djelatnosti Pružanja smještaja te pripreme i usluživanja hrane, a nakon toga slijedi djelatnost Trgovina na veliko i malo, popravak motornih vozila i motocikala, Prerađivačka industrija, Građevinarstvo te Javna uprava i obrana, obavezno socijalno osiguranje. Na području Šibensko – kninske županije, u okviru koje se FLAG Lanterna većinom nalazi, prema referentnim podacima u 2022. godini evidentirana je 31.451 zaposlena osoba (radi usporedbe, 2019. ih je bilo 29.290, 2020. – 29.558, 2021. – 30.561). Što se tiče nezaposlenih, 2022. godine bilježi se stopa nezaposlenosti od 12,8%. (4.623 osobe). Stopa nezaposlenosti u ŠKŽ 2019. je iznosila 14,2%, 2020. – 14,3% te 2021. – 14,5%. Smanjenje udjela nezaposlenih osoba u 2022. sugerira gospodarski razvoj koji je generirao otvaranje radnih mjesta u mnogobrojnim djelatnostima.

U Splitsko – dalmatinskoj županiji, u okviru koje se nalazi općina Marina, koja je također član FLAG-a Lanterna, evidentirano je 148.265 zaposlenih osoba. Broj zaposlenih konstantno se povećava, (2019. bilo ih je 140.855, 2020. – 142.884, a 2021. – 144.617). Stopa nezaposlenosti u Splitsko – dalmatinskoj županiji u 2022. iznosila je 13,8%.

1.2.3. Turizam

Područje FLAG-a Lanterna izrazito je atraktivno kako domaćim tako i stranim turistima. Svi koji dolaze u JLS-ove FLAG-a mogu se upoznati i s bogatim kulturno-povijesnim nasljeđem kao i tradicijom ovog područja (posebno tradicijom u ribarstvu i poljoprivredi) te iskoristiti postojeću ponudu aktivnog, adrenalinskog i sportskog turizma. Nautički turizam ima veliku ulogu na području koje obuhvaća FLAG te je prema podacima Ministarstva turizma u 2023. godini zabilježen ukupno 1.941 vez, od čega je 460 suhih vezova te 1481 vez u moru.

Tablica 3. Broj vezova po JLS

GRAD/OPĆINA	SUHI VEZOVI	VEZOVI U MORU	UKUPNO
Grad Šibenik	110	688	798
Općina Primošten	200	393	593
Općina Rogoznica	150	400	550
Općina Marina	/	/	/

Izvor: Ministarstvo turizma i sporta Republike Hrvatske

Prema podacima Državnog zavoda za statistiku (DZS) 2021. su ostvareno je 412.708 turističkih dolazaka i 2.577.259 noćenja na području FLAG-a Lanterna. Najveći broj dolazaka i noćenja bilježi se u rekordnoj turističkoj godini – 2019., dok je 2020. tržište podbacilo zbog

jeka pandemije korona virusa i restriktivnih mjera koje su bile donesene u svrhu očuvanja zdravlja građana. 2020. zabilježen je znatan pad u broju dolazaka i noćenja, a stanje se 2021. počelo bitno popravljati. Očekuje se da će turistički parametri za 2022. i 2023. godinu biti još pozitivniji te da će se nastaviti trend povećanja broja gostiju, kako na državnoj razini, tako i u jedinicama lokalne samouprave koje se nalaze na području FLAG-a Lanterna.

1.2.4. Poljoprivreda

Tablica 4. Broj gospodarskih aktivnosti na području LRSR

Oblici gospodarske aktivnosti	Šibenik	Primošten	Rogoznica	Marina
Obiteljsko gospodarstvo	859	169	73	367
Obrt	8	0	2	1
Samoopskrbo poljoprivredno gospodarstvo	585	81	50	20
Trgovačko društvo	13	3	2	2
Zadruga	1	1	0	1
Druge pravne osobe	3	0	0	0
UKUPNO:	1.469	254	127	391

Izvor: APPRRR

1.3. Društvena infrastruktura

1.3.1. Prometna infrastruktura

Prometna infrastruktura na području FLAG-a Lanterna prilično je dobro razvijena te omogućava transfer robe i putnika prema svim relevantnim destinacijama koje imaju gospodarsku važnost za razvoj ovoga kraja. Grad Šibenik ima izuzetno značajan prometni položaj, dobre veze omogućuju izravne komunikacije. Okosnica je Jadranska turistička cesta s odvojcima do Drniša (32 km) i Knina (56 km) te dalje u unutrašnjost Hrvatske. U lipnju 2005., dovršetkom nekoliko dionica autoceste Zagreb-Split, Šibenik je povezan sa Zagrebom autocestom. Značajna je prometnica i željeznička pruga koja preko Perkovića vodi prema Zagrebu i Splitu. Zračni se promet odvija preko Zračne luke Split (50 km od Šibenika) i Zračne luke Zadar (70 km od Šibenika).

1.3.2. Zdravstvo i socijalna skrb

Na području FLAG-a Lanterna nalaze se dvije ustanove domova zdravlja (u Primoštenu i Šibeniku). Dom zdravlja Šibenik je zdravstvena ustanova za pružanje primarne zdravstvene zaštite stanovništvu. U svom sastavu a u skladu sa osnovnom mrežom zdravstvene djelatnosti ima opću/obiteljsku medicinu, stomatološku zdravstvenu zaštitu (uključujući oralnu kirurgiju), zdravstvenu zaštitu žena, zdravstvenu zaštitu djece, službu patronaže, palijativnu skrb, sanitetski prijevoz te zubni rendgen.

Hrvatski zavod za socijalni rad obavlja djelatnost u području socijalne skrbi, obiteljskopravne i kaznenopravne zaštite djece, udomiteljstva i u drugim upravnim područjima u skladu sa Zakonom i drugim propisima. Područni ured Šibenik kao sjedište županijske službe obuhvaćen je nadležnošću županijske službe Šibenik te obuhvaća i JLS koje su članovi FLAG-a Lanterna (općinu Primošten, općinu Rogoznica). Područni ured Trogir, u sklopu Županijske službe Split, obuhvaća općinu Marina.

Na području FLAG-a Lanterna nalaze se i 33 ambulante, 3 doma za starije i nemoćne te dvije veterinarske ambulante.

1.3.3. Školstvo i obrazovanje

Prema podacima Ministarstva znanosti i obrazovanja na području FLAG-a Lanterna postoji 10 vrtića (uz 29 područnih vrtića), 5 osnovnih škola (uz 6 područnih škola), 9 srednjih škola te 2 visokoškolske ustanove (Veleučilište u Šibeniku – VUŠ i Studij energetske učinkovitosti i obnovljivih izvora – UNIZG).

Turističko – ugostiteljska škola nudi programe osposobljavanja za zanimanja: Hotelijersko-turistički tehničar; Turističko hotelijerski komercijalist; Kuhar; Konobar. Škola je, u suradnji s FLAG-om „Galeb“ provela projekt „SEA-stainability“, kojim se doprinijelo ekonomskoj i socijalnoj koheziji na području srednje Dalmacije putem obrazovanja za održivi razvoj u sektoru ribarstva i gastronomije.

Veleučilište u Šibeniku obuhvaća stručne prijediplomske studijske programe (Sestrinstvo; Turistički menadžment; Poslovna informatika; Upravni studij; Prometni studij), te stručne diplomske studijske programe (Menadžment i Upravni studij).

Studijski program Energetske učinkovitosti i obnovljivih izvora traje šest semestara. Prva godina je zajednička, a u drugoj je moguće odabrati jedno od usmjerenja:- Gospodarenje energijom i energetska učinkovitost, - Obnovljivi izvori energije. Povezanost studijskog programa s lokalnom zajednicom očituje se kroz primjenu stečenih znanja u jedinicama lokalne i regionalne samouprave te u gospodarstvu, a razvija se i značajna suradnja s nizom nevladinih organizacija koje u svojem djelovanju obrađuju teme energetske učinkovitosti i obnovljivih izvora. Posebno će se ostvariti uska suradnja s regionalnim energetske agencijama.

Najbliže obrazovanje (za dionike s području FLAG-a Lanterna) u sektoru akvakulture nalazi se na Sveučilišnom odjelu Ekologije, agronomije i akvakulture Sveučilišta u Zadru, uz odjele u Zadru postoje i odjel za Studija mora u Splitu i odjel Akvakulture u sklopu Sveučilišta u Dubrovniku.

Od ostalih bitnih dionika s područja školstva i obrazovanja, koji djeluju na području FLAG-a Lanterna, izdvajaju se: Centar za odgoj i obrazovanje "Šubićevac"; Javna ustanova Razvojna agencija Šibensko-kninske županije; Javna ustanova PRIRODA Šibensko – kninske županije; Pučko otvoreno učilište Libar; Pučko otvoreno učilište Šibenik itd.

Javna ustanova Priroda Šibensko-kninske županije djeluje od 2007. godine, a upravlja područjima s raznolikom i jedinstvenom florom i faunom te iznimnim geomorfološkim nasljeđem. Osnovna zadaća ustanove je zaštita, održavanje i očuvanje izvornosti prirode i održivog korištenja prirodnih i kulturnih dobara na područjima kojima upravlja, za dobrobit građana, posjetitelja i budućih generacija.

Institut Ruđer Bošković je najveći hrvatski znanstveno-istraživački centar multidisciplinarnog karaktera. Misijski Institut jest vrhunski znanstveno-istraživački rad u području prirodnih, biomedicinskih i tehničkih znanosti s doprinosom visokom obrazovanju te suradnja s gospodarstvom temeljena na vrhunskim znanstvenim istraživanjima. Svojim istraživačkim kapacitetima, znanjem i znanstvenom izvrsnošću Institut preuzima ulogu povezivanja znanosti s gospodarstvom Republike Hrvatske. Multidisciplinarnost je jedna od ključnih snaga Instituta, koja omogućava cjelovita rješenja za široki spektar društveno važnih tema.

1.3.4. Civilno društvo

Civilno društvo u najširem smislu predstavlja građane koji se organiziraju kako bi ukazali na neki problem ili na neku potrebu u zajednici te ih riješili. Građani se mogu okupiti i osnovati udrugu. Mogu djelovati i neformalno, kao pojedinci organizirani oko građanske inicijative. Razlozi radi kojih se građani organiziraju raznovrsni su:

- društveni problemi,
- potrebe određene skupine građana,
- zajednički interesi.

Na području FLAG-a Lanterna djeluju mnogobrojne organizacije civilnog društva. Neke od njih, koje se u svome radu naslanjaju na sektor ribarstva su:

- Ribarska udruga za održivo ribarstvo „Bodul“,
- Emedea- udruga za poticanje i promociju održivog razvoja, zapošljavanja i poduzetništva, kulture, sporta, zdravog načina života i očuvanja okoliša,
- Udruga Čisto more, Rogoznica,
- Pomorska športska udruga „Prališće“, Marina,
- Sportsko rekreacijska udruga Marinci, Marina,
- Pomorsko športska udruga „Angulja“, Marina,
- Sportska udruga slijepih i slabovidnih Šibensko kninske županije,
- Udruga Orc jedriličara, Šibenik,
- Savez sportova osoba s invaliditetom Šibensko-kninske županije.

1.4. Ribarska infrastruktura

1.4.1. Ribolovne zove na području FLAG-a „Lanterna“

Područje FLAG-a „Lanterna“ pripada Ribolovnoj zoni F (podzona F2) i G (podzona G1).

Ribolovna zona F se nalazi u unutarnjem ribolovnom moru RH koje je omeđeno na sjeverozapadu jugoistočnom granicom Ribolovne zone E tj. ravnim crtom koju spajaju točke: rt Borje (Dugi otok) – sjeverni rt otoka Tun Veli – rt Vrulja (otok Vir) te se nastavlja prema istoku crtom niske vode uzduž južne obale otoka Vira i dalje obalom kopna do točke rt od Križa (na obali kopna) zatim ravnim crtom do rta Širan (jugozapadni rt otoka Drvenik Veli) te se nastavlja azimutom 210° do točke gdje dotiče ravnu polaznu crtu u točki X6 koja je ujedno i krajnja južna točka Ribolovne zone F od koje se nastavlja prema sjeverozapadu polaznom crtom koja spaja sljedeće točke: rt Rat (otok Drvenik Mali) – hrid Mulo – hrid Blitvenica – otok Purara (to je ujedno dio sjeveroistočne granice Ribolovne zone C) – otok Balun – otok Mrtovac – otok Garmenjak Veli i ide do točke na obalnoj crti Dugog otoka s koordinatama 43°53'12" sjeverne geografske širine i 15°10'00" istočne geografske dužine (Besselov elipsoid 1841) (to je ujedno dio sjeveroistočne granice Ribolovne zone B), granica se nastavlja prema jugu crtom niske vode uzduž južne i sjeveroistočne obale Dugog otoka do točke rt Borje

Ribolovna podzona F2 smještena je u području koje se smatra unutarnjim ribolovnim morem RH. Omeđena je granicom koja polazi od točke na južnom rtu uvale Crvena luka (kopno) i proteže se prema jugoistoku obalom kopna i desnom obalom rijeke Krke do skradinskog mosta na rijeci Krki, te se nastavlja ravnim crtom koja prolazi mostom do južne obale kopna. Dalje se nastavlja lijevom obalom rijeke Krke nizvodno, a zatim obalom kopna prema jugu do Rta od križa. Potom se nastavlja prema jugu ravnim crtom do rta Širan (otok Drvenik veli), te prema jugozapadu ravnim crtom azimutom 210° do točke X6 na ravnoj polaznoj crti (najjužnija točka podzone F2). Granica se zatim proteže prema sjeverozapadu ravnim polaznom crtom koja spaja ove točke: X6, rt Rat (otok Drvenik mali) – hrid Mulo – otok Blitvenica – otok Purara – R6. Od te točke, granica se proteže ravnim crtom azimutom 57° do točke R7 (rt na otoku Kornatu), te se nastavlja prema jugoistoku obalom otoka Kornata do jugoistočnog rta uvale Stiniva. Dalje se nastavlja ravnim crtom do jugoistočnog rta otoka Žuta, te se od te točke ravnim crtom spaja sa sjeveroistočnim rtom otoka Gangara. Potom se nastavlja prema sjeveroistoku ravnim crtom do rta Borovnjak (otok Pašman), te jugoistočnom obalom otoka Pašmana do rta Gnalić, a zatim se ravnim crtom spaja s početnom točkom na južnom rtu uvale Crvena luka (kopno).

Ribolovna zona G se nalazi u unutarnjem ribolovnom moru Republike Hrvatske koje je omeđeno na sjeverozapadu jugoistočnom granicom Ribolovne zone F tj. ravnim crtom koju spajaju točke: rt od Križa (na obali kopna) – rt Širan (jugozapadni rt otoka Drvenik Veli) te se nastavlja azimutom 210° do točke gdje dotiče ravnu polaznu crtu u točki X6, nastavlja se prema

jugoistoku dijelom sjeveroistočnom i istočnom granicom Ribolovne zone C i dijelom sjeverne granice Ribolovne zone D (to su točke na polaznoj crti: X6 – jugozapadni rt otoka Vodnjak Veli – rt Proizd (otok Proizd) – rt Velo dance (otok Korčula) – jugozapadni rt otoka Kopište – rt Veljeg mora (otok Lastovo) – rt Struga (otok Lastovo) – otok Glavat –rt Korizmeni (otok Mljet), te nastavlja prema istoku crtom niske vode uzduž zapadne i sjeverne obale otoka Mljet do rta Gruj od kojeg dalje ide polaznom crtom koja spaja sljedeće točke: rt Gruj (otok Mljet) – južni rt otoka Sv. Andrija – jugoistočni rt otoka Mrkan – rt Zarubača (na obali kopna) i dalje prema sjeveru i sjeveroistoku crtom niske vode uzduž obale kopna do točke na obali kopna od koje ide razgraničenje na moru sukladno Ugovoru o državnoj granici između Republike Hrvatske i Bosne i Hercegovine od 30. srpnja 1999. koji se privremeno primjenjuje od dana potpisa, te slijedi crtu razgraničenja na moru između Republike Hrvatske i Bosne i Hercegovine utvrđene tim Ugovorom do točke na kopnu gdje počinje državna granica između Republike Hrvatske i Bosne i Hercegovine te se nastavlja crtom niske vode uzduž obale kopna i završava u točki rt od Križa

Ribolovna podzona G1 nalazi se u unutarnjem ribolovnom moru RH, a omeđena je granicom koja polazi od točke na rtu južno od mjesta Vranjice (kopno), te se nastavlja prema istoku obalom kopna do ušća rijeke Pantana (obuhvaćajući ušće rijeke Pantana), zatim se nastavlja prema istoku obalom kopna do rijeke Jadro (obuhvaćajući rijeku Jadro 150 metara uzvodno od željezničkog mosta na rijeci), i dalje obalom kopna prema zapadu do rta Marjan. Zatim se granica nastavlja ravnom crtom do rta Čiova (otok Čiovo), pa se proteže sjevernom obalom otoka Čiova do rta Okruk. Od te točke, granica ribolovne podzone G1 ravnom se crtom spaja s početnom točkom na rtu južno od mjesta Vranjice (kopno).

1.4.2. Ribarnice

Odobreni objekti za poslovanje sa hranom životinjskog podrijetla.

Iz evidencije Upisnika odobrenih objekata u poslovanju s hranom životinjskog podrijetla, Uprave za veterinarstvo i sigurnost hrane, Ministarstva poljoprivrede je vidljivo da na području FLAG Lanterna postoji 5 odobrenih objekata u poslovanju sa hranom životinjskog podrijetla – proizvodi ribarstva u Šibeniku, Žaboriću, Rogoznici i Primoštenu kojim upravljaju Ribar Ante Skelin, Seashel d.o.o., Kantar 408 d.o.o., Klismart Split d.o.o. i T.O. Kristijan Komerc.

Registrirani objekti – ribarnice

Temeljem registra objekata u poslovanju s hranom životinjskog podrijetla Ministarstva poljoprivrede evidentirano je 12 subjekata u poslovanju sa hranom na području FLAGa Lanterna, te 3 izvan područja FLAG-a koji obavljaju djelatnost ribarnice na 7 lokacija na području FLAGa.

Tablica 5. Popis registriranih objekata u poslovanju s hranom životinjskog podrijetla na području FLAG-a „Lanterna“

Subjekt u poslovanju s hranom	Adresa subjekta	Adresa objekta
SPAR HRVATSKA D.O.O.	Slavonska Avenija 50, Zagreb	Put Vida 6, Šibenik
PLIMA, trgovački obrt, Robert Kuač	Trtarska 92, Šibenik	Stankovačka 9, Šibenik
POPAJ, trgovački obrt, vl. Krešimir Bogdanović	Zagrađe 24, Šibenik	Stankovačka 9, Šibenik
Gorgonija, obrt za ribarstvo i trgovinu, vl. Vanja Skelin	Petra Zoranića 10, Šibenik	Stankovačka 9, Šibenik

KURENAT TRIBUNJ, trgovački obrt, vl. Jerkin Zdenka	Stabunac IV 104, Vodice	Sunčana obala BB, Zlarin
KUKURIN, obrt za trgovinu ribom i usluge, vl. Ivo Matov	Jure Foretića 2A, Tisno, Jezera	Stankovačka 10, Šibenik
ČIPI, trgovački obrt, vl. Marko Višnjic	Varaždinska 26, Šibenik	Stankovačka 9, Šibenik
MALA GALIJA, vl. Duje Bogdanović	Zagrađe 24, Šibenik	Stankovačka 9, Šibenik
LIZA AURATA, trgovački obrt, vl. Martin Rajčić	Stankovačka 10, Šibenik	Stankovačka 9, Šibenik
LORA, ribarski obrt, vl. Ante Slugan	Obala J.Šižgorića 7, Šibenik	Obala J.Šižgorića 7, Šibenik
MATRIX, vl. Alan Arambašić	Ražinska 101, Brodarica, Šibenik	Put kroz Meterize 35, Šibenik
ARGOLA, vl. Luka Bogdanović	Zagrađe 24, Šibenik	Stankovačka 9, Šibenik
BULETIN, vl. Nenad Verić	Nikole Tesle 79, Šibenik	Stankovačka 9, Šibenik
PLATFORMA 22 D.O.O.	Put Gimnazije 2, Šibenik	Šibenski most 11/P, Šibenik
PROFESIONALNI RIBAR Dušan Prelević	Put Vida 41A, Šibenik	Stankovačka 9, Šibenik

Izvor: www.veterinarstvo.hr

1.4.3. Luke

Prema podacima Lučke uprave Šibensko – kninske županije i Lučke uprave Splitsko – dalmatinske županije, na području FLAG-a Lanterna nalazi se ukupno 13 luka:

- Gradska luka Šibenik (lučki bazen Šibenik-Obala, lučki bazen Obala Sv.Petra, lučki bazen Uvala Vrnaža, lučki bazen Uvala Dumboka, lučki bazen Martinska, lučki bazen ex. TEF),
- Luka Brodarica,
- Luka Krapanj,
- Luka Zlarin (lučki bazen Zlarin, lučki bazen Sidrište, Lučki bazen Luka Boci – Zlarin),
- Luka Kaprije (lučki bazen Kaprije, lučki bazen Trajektno pristanište, Lučki bazen Sidrište),
- Luka Muna na Žirju,
- Luka Zaton,
- Luka Raslina,
- Luka Primošten (lučki bazen Primošten, lučki bazen Trajektno pristanište, lučki bazen Sidrište),
- Luka Rogoznica (lučki bazen Rogoznica, lučki bazen Ribarsko iskrcajno mjesto, lučki bazen Sidrište),
- Luka Ražanj,
- Luka Marina.

Rogoznica je jedna od najvažnijih ribarskih luka na Jadranu jer upravo njoj, zbog prometne dobre povezanosti, gravitira najviše ribarskih brodova. Izgradnjom luke ribarima se osigurava privez brodova i iskrcaj ribe, odnosno odvijanje djelatnosti sukladno standardima EU. Uvala je uvučena u kopno i prirodno zaštićena od vjetrova i većih valova.

1.4.4. Brodogradilišta i servisi za popravak brodova

Na području FLAG-a Lanterna djeluju sljedeći subjekti u području brodogradnje i servisa brodova:

- **Dunkiće d.o.o.** - Proizvodnja, popravak, servis brodova i suhi vez

- **Brodogradilište „Iskra“** - (nekadašnji naziv NCP – Remontno brodogradilište Šibenik) slovensko–hrvatsko poduzeće za remont i proizvodnju brodova. Brodogradilište obavlja popravke, remont, konverzije i održavanje plovila do 90 m duljine, novogradnju brodova do 60 m duljine, ugradnju ratne tehnike, dokiranje plovnih jedinica do 1500 t, reviziju svih tipova motora, izradbu plastičnih čamaca, brodske opreme te opreme radionica, proizvodi plutajuće betonske pontone te nudi usluge testne stanice za ispitivanje motora i turbina raketne topovnjače. U brodogradilištu se redovito održava oko 90% flote HRM-a
- **Carbo Cat d.o.o.** - servis za popravak, projektiranje i gradnju jahti iz suvremenih materijala. Glavna radionička hala se nalazi u Industrijskoj zoni Podi-Šibenik
- **Riva d.o.o** - servis za popravak jahti građenih iz suvremenih materijala. Osnovna djelatnost su održavanje, popravci i dograđivanje stakloplastičnih trupova te interijera.

Na području FLAG-a Lanterna djeluje i Norveško-hrvatska tvrtka CroNoMar čije je sjedište u Šibeniku, a ističe se u gradnji brodova za norveško tržište marikulture, te je izgradila više od 300 brodova, a i pokrenula je iNavis centar. Tvrtka CroNoMar ima dugogodišnju uspješnu suradnju s velikim brojem hrvatskih partnera koji se bave izgradnjom, projektiranjem, te opremanjem brodova. Uspješan dosadašnji rad CroNoMara vidljiv je kroz projekte povezivanja hrvatske i norveške maritimne industrije, projekte gradnje aluminijskih katamarana i drugih brodova, uspostavu Pomorskog inovacijskog centra – iNavis u Šibeniku, izvoz brodske opreme hrvatskih proizvođača na tržišta Norveške i Kine, te mnogim drugima. Promicanje zajedničkih projekata norveških i hrvatskih partnera u sektoru mora i pomorstva u okviru kojih se stvara mogućnost razvoja novih proizvoda, usluga i poslovnih modela, jedan je od glavnih ciljeva poslovanja CroNoMara.

iNavis je inovacijski centar koji okuplja i povezuje poduzetnike i institucije iz pomorskog sektora. Riječ je o tvrtkama s područja brodogradnje, transporta, energetike, pogonskih strojeva, ICT tehnologija u pomorstvu, inovacija, istraživanja mora i podmorja, te drugih djelatnosti vezanih uz more. Svim gore navedenim vrstama subjekata i tvrtki iNAVIS pruža savjetodavnu, institucionalnu i financijsku podršku, te aktivno sudjeluje u pokretanju i realizaciji zajedničkih projekata. Velik dio tvrtki - stanara inovacijskog centra baziran je isključivo na znanju, visokim tehnologijama, inovacijama, te je okrenut prema svjetskom tržištu.

1.4.5. Gospodarski sektori ribarstva

Tablica 6. Broj ovlaštenika povlastice sa prebivalištem na području FLAG-a „Lanterna“

Broj povlastica za gospodarski ribolov - stanje na dan 01.08.2023.*	
JLS	BROJ POVLASTICA
Grad Šibenik	99
Općina Marina	24
Općina Primošten	11
Općina Rogoznica	15
UKUPNO FLAG Lanterna	152
Šibensko-kninska županija	259
Ukupno RH	2971

Izvor: Uprava ribarstva, Ministarstvo poljoprivrede

Prema podacima je evidentirano 152 povlastica za gospodarski ribolov. Najveći broj povlastica se nalazi u Gradu Šibenik (99), a najmanji u općini Primošten (11).

Tablica 7. Broj ribolovnih plovila

Broj plovila za gospodarski ribolov - stanje na dan 01.08.2023.*		Dužinske kategorije plovila (m)							Snage motora (kW)	Snage motora ukupno (kW)	GT_ukupno
JLS	BROJ PLOVILA	<12	12-24	>24	<20	20-100	100-300	>300			
Grad Šibenik	99	88	11	0	34	49	16	0	5183,71	542,54	
Općina Marina	24	11	8	5	3	5	10	6	5849,57	1259,19	
Općina Primošten	11	11	0	0	2	9	0	0	413,65	35,91	
Općina Rogoznica	15	13	2	0	4	7	4	0	1013,66	108,61	
UKUPNO FLAG	152	126	21	5	43	72	31	6	12676,19	1958,35	
Šibensko-kninska županija	259	215	43	1	72	102	72	13	22534,98	1931,12	
Ukupno RH	2971	2541	349	81	964	1204	628	175	248502,65	30881,81	

Izvor: Uprava ribarstva, Ministarstvo poljoprivrede

Dobivenim podacima iz MP UR vidljivo je da je na ovome području registrirano 149 plovila koji čine 57,53% plovila Šibensko-kninske županije i 5,01% plovila u RH. Ukupni kapacitet flote područja FLAG-a, prema podacima MP, Uprave ribarstva, iznosio je 1.946,25GT i 12.460,59Kw. Prema dužinskim kategorijama plovila, najviše ih je u kategoriji manjih od 12m (123), dok je 5 plovila dulje od 24m.

Tablica 8. Iskrcaj morskih organizama po mjestima

Iskrcaj morskih organizama (kg)				
Iskrcajno_mjesto	2019. godina	2020. godina	2021. godina	2022. godina
Brodarica	13.992,55	17.990,39	71.041,27	68.420,30
Kaprije	3.604,70	1.814,40	2.669,45	3.802,00
Krapanj	3.371,52	3.164,50	15.204,72	20.956,70
Raslina	6.014,05	5.615,55	7.847,70	6.110,25
Šibenik - gat Sv. Petra	90.351,47	79.806,31	94.073,95	127.674,67
Šibenik - Martinska	128.794,90	3.702,95	6.357,05	26.404,45
Zablaće	3.449,20	21.644,80	8.238,20	10.719,50
Zaton	4.081,50	6.484,60	5.485,85	6.337,25
Zlarin	110,30	142,18	250,70	201,13
Žirje	1.556,99	1.372,10	2.465,75	2.646,95
Vinišće	648.898,06	800.628,35	731.417,85	733.826,01
Primošten	588.419,41	1.234.445,10	832.531,39	896.874,71
Ražanj	8.208,80	8.737,25	1.371,75	1.312,50
Rogoznica	1.071.995,66	1.482.594,35	1.476.567,87	2.029.222,40
Rogoznica - Uvala Peleš	92.809,10	125.098,80	123.228,10	78.519,90

Izvor: Uprava ribarstva, Ministarstvo poljoprivrede

Na 15 iskrcajnih mjesta zabilježen je iskrcaj ribe u količini od 4.013.028,72kg (2022. godine). Pregledom podataka zabilježen je rast iskrcaja ribe za 66,43% u odnosu na 2019. Najveći iskrcaj u 2022. godini zabilježen je u iskrcajnom mjestu Rogoznica - 2.029.222,40 kg.

Tablica 9. Iskrcaj po morskim organizmima po godinama

Iskrcaj morskih organizama (kg)					
Grupa morskih organizama	2019. godina	2020. godina	2021. godina	2022. godina	
Bijela riba	454.230,91	429.523,51	420.614,43	431.872,73	
Glavonošci	91.247,08	83.404,08	65.995,94	53.666,35	
Hrskavična riba	12.329,60	14.917,77	15.070,10	13.253,10	
Mala plava riba	1.758.343,05	2.891.992,25	2.447.334,45	3.089.650,00	
Ostalo	19.733,62	17.308,82	96.226,78	89.476,50	
Rakovi	295.965,56	326.934,10	296.436,75	308.243,78	
Školjkaši	19.041,05	10.413,65	19.691,25	4.353,70	
Velika plava riba	14.767,34	18.747,45	17.381,90	22.512,56	
UKUPNO	2.665.658,21	3.793.241,63	3.378.751,60	4.013.028,72	
Šibensko-kninska županija	6.472.775,37	8.479.982,90	7.780.658,94	8.245.090,69	
RH	63.225.175,27	70.320.139,96	61.149.617,06	62.605.560,71	

Izvor: Uprava ribarstva, Ministarstvo poljoprivrede

Tablica 10. Iskrcaj po morskim organizmima po mjestima za 2022.

Grupa morskih organizama	Šibenik	Marina	Primošten	Rogoznica	UKUPNO
Bijela riba	75.621,57	9.105,66	99.808,40	247.337,10	431.872,73
Glavonošci	11.081,85	1.083,80	11.114,00	30.386,70	53.666,35
Hrskavična riba	3.559,80	179,80	2.585,40	6.928,10	13.253,10
Mala plava riba	59.240,80	717.184,40	699.573,20	1.613.651,60	3.089.650,00
Ostalo	86.482,50		2.397,00	597,00	89.476,50
Rakovi	25.748,48	971,20	80.736,70	200.787,40	308.243,78
Školjkaši	4.323,40			30,30	4.353,70
Velika plava riba	7.214,80	5.301,15	660,01	9.336,60	22.512,56
UKUPNO	273.273,20	733.826,01	896.874,71	2.109.054,80	4.013.028,72

Izvor: Uprava ribarstva, Ministarstvo poljoprivrede

Iskrcajno mjesto Rogoznica prednjači po iskrcajima za sve morske organizme osim školjkaša i ostale ribe za koje su najvažnija iskrcajna mjesta u gradu Šibenik.

Tablica 11. Udio iskrcaja morskih organizama po grupama u odnosu na RH

Iskrcaj morskih organizama (kg) - 2022.g		Udio FLAG- a Lanterna	
FLAG LANTERNA	RH	U ukupnom iskrcaju RH	FLAG LANTERNA
Grupa morskih organizama	2022. godina	2022. godina	%
Bijela riba	431.872,73	3.404.013,17	12,69
Glavonošci	53.666,35	665.426,16	8,06
Hrskavična riba	13.253,10	270.076,58	4,91
Mala plava riba	3.089.650,00	56.244.848,85	5,49
Ostalo	89.476,50	457.630,86	19,55
Rakovi	308.243,78	1.074.374,99	28,69
Školjkaši	4.353,70	194.462,31	2,24
Velika plava riba	22.512,56	294.727,79	7,64

Izvor: Uprava ribarstva, Ministarstvo poljoprivrede

Daleko najznačajniji iskrcaj u 2022. godini je iskrcaj male plave ribe – 3.089.650,00 kg, zatim bijele ribe 431.872,73 kg i rakova 308.243,78 kg. Iskrcaj rakova iznosi čak 28,69% od ukupnog iskrcaja u RH dok je udio ostale ribe u odnosu na RH 19,55%.

1.4.6. Ribolovni alati

Distribucija plovila obzirom na ribolovne alate FLAG područja određena je koristeći podatke o segmentaciji ribarske flote, Uprave ribarstva, a prema registracijskim oznakama za plovila s FLAG područja.

Osim plovila registriranih za obavljanje gospodarskog sektora ribarstva, odnosno onih koji imaju aktivnu povlasticu za gospodarski sektor ribolova, u ovu skupinu pripadaju i sva ostala plovila registrirana na odabranom području. Najveći broj plovila FLAG područja je iz kategorije Plovila samo s polivalentnim pasivnim alatima (PGP), njih 180 ili 45,45 %. To su plovila koja koriste samo pasivne alate, ali ni jedan alat ne koristi više od 50 % vremena. U ovaj segment pripadaju i sva plovila u malom obalom ribolovu. Pasivni ribolovni alat znači svaki ribolovni alat za koji nije potrebno da se aktivno giba pri ribolovnim aktivnostima, a uključuje: (a) jednostruke mreže stajačice, zaplećuće mreže, trostruke mreže stajačice, mrežne klopke; (b) lebdeće (plovuće) jednostruke mreže stajačice i lebdeće (plovuće) trostruke mreže stajačice, koje mogu biti opremljene napravama za sidrenje, plutanje i navigaciju; (c) parangale,

povraze, vrše i klopke. Slijede potom plovila s mrežama stajaćicama (DNF), njih 60, odnosno 15,15 %, a koje uključuju jednostruke mreže stajaćice (GNS), trostruke jednopodne mreže stajaćice (GTR), trostruke dvopodne mreže stajaćice (GTN).

Navedeni broj i distribucija plovila prema ribolovnim alatima ukazuje da je ribolovna flota uglavnom orijentirana na priobalni ribolov te da se ribolovni potencijal FLAG-a uglavnom zasniva na višenamjenskim manjim plovilima u kategoriji brodice (kraći od 12 m dužine i 15 GT zapremine) koji obavljaju sezonski ribolov mijenjajući ribolovne tehnike u skladu s periodom godine i ciljanim vrstama. To je također u skladu s ostalim područjima hrvatskog Jadrana obzirom da se ribolovna flota Republike Hrvatske sastoji od skoro 85 % brodica, što ukazuje na tradicionalni i neindustrijski karakter ribolova na istočnoj strani Jadrana.

Tablica 12. Plovila područja FLAG-a Lanterna prema ribolovnim alatima u 2021. godini

Alati	Broj plovila
Neaktivna plovila	90
Plovila koja koriste okružujuću mrežu plivaricu	4
Plovila s aktivnim alatima	36
Plovila s mrežama stajaćicama	60
Plovila s udičarskim alatima	12
Plovila s vršama i/ili drugim klopka	2
Plovila samo s polivalentnim pasivnim alatima	180
Pridnene kočarice i/ili plovila s pridnenom potegačom	12

Izvor: Segmentacija ribarske flote za 2021. godinu, UR

1.4.7. Akvakultura

Ušće Krke je jedno od najvećih i najvažnijih uzgojnih područja u Hrvatskoj. Opće je poznato da tu školjke dagnje rastu tri do pet puta brže nego bilo gdje u svijetu. Šibenski i Zatonski zaljev najpoznatija su mjesta na dalmatinskoj obali za uzgoj dagnji, a razlog je taj što je osnovni preduvjet za kvalitetan uzgoj dagnji bočata voda koja nastaje miješanjem morske vode iz zaljeva s vodom iz Prokljanskog jezera, nekoliko obližnjih vrela i rijeke Krke. More čistoće u kojima se školjke uzgajaju omogućuje njihovu vrhunsku kvalitetu, te ih nije potrebno pročišćavati, osim iznimno. Rijetkost je da uzgojni lokaliteti padnu na razinu čistoće B.

Tablica 13. Popis uzgajivača

SUBJEKT/UZGAJALIŠTE	BR.	LOKACIJA	VRSTE UZGOJA	POVRŠINA
1. Klismar Split d.o.o., Split	1	Uvala Peleš, općina Rogoznica	Lubin, Komarča	2.661,75
2. Ribar Dušan Prelević, Šibenik	3	Ušće rijeke Krke, grad Šibenik	Dagnja, Kamenica	12.182,00
3. Obrt Katić, vl. Ivica Katić, Kaštel Lukšić	3	Ušće rijeke Krke, grad Šibenik	Dagnja, Kamenica	13.964,00
4. Marinex & Co d.o.o., Split	2	Uvala Movar, Općina Rogoznica	Lubin, Komarča, Hama	12.360,00
5. Obrt Gabrijela, vl. Mile Čoran, Zaton	4	Ušće rijeke Krke, grad Šibenik	Dagnja, Kamenica	13.520,00
6. Blitvenica d.o.o., Bibinje	2	Ušće rijeke Krke, grad Šibenik	Lubin, Komarča	4.826,00
7. Obrt Plodovi mora, vl Zoran Krnić, Šibenik	2	Ušće rijeke Krke, grad Šibenik	Dagnja	9.804,00
8. Bivalvi d.o.o., Tribunj	2	Ušće rijeke Krke, grad Šibenik	Dagnja, Kamenica	12.849,00
9. Seashell d.o.o., Okrug Gornji	25	Ušće rijeke Krke, grad Šibenik	Dagnja, Kamenica, Lubin, Komarča	107.814,00
10. Obrt TRAVČIĆ, vl. Mario Travčić, Šibenik	7	Ušće rijeke Krke, grad Šibenik	Dagnja, Kamenica	34.181,00
11. Obrt Ivić, Josipa Ivić Bašić, Šibenik	2	Ušće rijeke Krke, grad Šibenik	Dagnja	12.524,00
12. Obrt CIPACLUKI, vl Tmislav Bulat, Boraja	2	Ušće rijeke Krke, grad Šibenik	Dagnja, Kamenica	8.216,00
13. Platforma 22 d.o.o., Šibenik	1	Ušće rijeke Krke, grad Šibenik	Dagnja, Kamenica	3.370,00
Σ	56			248.271,75

Izvor: Uprava ribarstva, Ministarstvo poljoprivrede

U registru dozvola za akvakulture, Uprave ribarstva, Ministarstva poljoprivrede evidentirano je 13 subjekata koji obavljaju uzgoj školjaka i riba na 56 uzgajališta ukupne površine 248.271,75. Evidentiran je uzgoj vrsta dagnja (*Mytilus galloprovincialis*), kamenica (*Ostrea edulis*), lubin (*Dicentrarchus labrax*), komarča (*Sparus aurata*) i hama (*Agryrosomus regius*).

U centru za marikulturu u Šibeniku je smješten otpremno-prufikacijski centar u kojem se obavlja kontrola kakvoće, prihvata školjakaša, pranje, čišćenje i sortiranje, depuracija školjaka koji potječu iz uzgojne zone B, pakiranje i označavanje školjakaša, te skladištenje i utovar za transport na tržište. Primjenom procesa depuracije, koji traje minimalno 42 sata, eliminiraju se najčešći uzročnici oboljenja ljudi izazvanih konzumacijom školjaka. Kapacitet strojeva je tona dagnji na sat. Centar, neto površine 328,85m², je smješten unutar utvrđenog lučkog područja u uvali sv. Petra i financiran je putem Operativnog programa za pomorstvo i ribarstvo 2014.-2020.

1.4.8. Športska ribolovna društva, centri i klubovi na području FLAG-a „Lanterna“

Na području FLAG-a Lanterna djeluje čitav niz sportsko – ribolovnih društava, od kojih se izdvajaju:

- Klub športskog ribolova na moru „Šibenik“
- Sportski klub za ribolov na moru „Mojač“, Zablaće
- Sportsko ribolovno društvo „Brodarica“
- Sportski ribolovni klub „Arbun“

- Sportsko ribolovno društvo „Krapanjske osti“, Krapanj
- Pomorsko športsko ribolovno društvo „Vrnaža“, Šibenik
- Društvo za sportski ribolov na moru i podvodne aktivnosti „Gof“, Rogoznica
- Savez za sportski ribolov na moru Šibensko- kninske županije
- Športski klub za ribolov na moru „Gaun“, Kaprije.

Na području FLAG-a Lanterna djeluju mnogobrojni centri i klubovi u povezani s aktivnostima na moru i u podmorju. Neki od njih su:

- Ronilački centar „Discover“, Zlarin
- Jedriličarski klub „Roniti se mora“, Šibenik
- Ronilački klub „Jastog“, Krapanj
- Jedriličarski klub „Val“, Šibenik
- Jedriličarski klub „Frapa“, Rogoznica
- Jedriličarski klub Primošten, Primošten
- Powerlifting klub „Šibenik“

2. UKLJUČENOST LOKALNIH DIONIKA U IZRADU I PROVEDBU LRSR

2.1. Opis uključenosti relevantnih dionika ribarske zajednice u izradu LRSR i primjena načela „odozdo prema gore“

Proces stvaranja LRSR FLAG-a „Lanterna“ obuhvatio je niz aktivnosti za uključivanje dionika. Ove su aktivnosti bile raznolike: individualni sastanci, radionice sa članovima FLAG-a i drugim zainteresiranim stranama, osobni susreti, telefonske konzultacije, e-mail komunikacija te upotreba različitih oblika javnih komunikacija. To uključuje obavijesti na službenoj web stranici i Facebook stranici organizacije, sudjelovanje na konferencijama radi suradnje i razmjene informacija. U tablici 15 može se iščitati pregled svih aktivnosti organiziranih od strane FLAG-a ili na kojima su predstavnici FLAG-a prisustvovali. Također, tablica sadrži informacije o broju sudionika i rezultatima svake pojedinačne aktivnosti.

Tablica 14. Sastanci, radionice i drugi oblici komunikacije organizirani u svrhu izrade LRSR

R/b	Aktivnost	Sudionici	Broj sudionika	Rezultati
1.	Sjednica Skupštine FLAG-a „Lanterna“ 12.12.2022.	Članovi Skupštine, elektroničnim putem	16	Članovi Skupštine su upoznati s planovima rada, uključujući planiranje izrade LRSR FLAG-a „Lanterna“
2.	Konferencija o zadrugarstvu i kratkim lancima opskrbe 22.03.2023., Šibenik	Lokalni dionici, članovi FLAG-a, Inkubator za nove tehnologije Trokut Šibenik	50	Konferencija na temu lanci održivosti, iskoristila se kako bi se sve prisutne upoznalo sa djelovanjem FLAG-a „Lanterna“ te se tako prisutne I upoznalo sa planiranjem izrade LRSR FLAG-a „Lanterna“
3.	Sjednica Skupštine FLAG-a „Lanterna“ 28.07.2023.	Članovi Skupštine, elektroničnim putem	16	Članovi Skupštine su upoznati sa Pravilnikom o provedbi postupaka javne nabave kako bi se na vrijeme pripremili za sve postupke izrade LRSR FLAG-a „Lanterna“
4.	Sjednica Skupštine FLAG-a „Lanterna“ 18.08.2023.	Članovi Skupštine, elektroničnim putem	16	Prikupljanje dokumentacije potrebne za Pripremnu potporu, te upoznavanje članova kako nam je to od velike važnosti za izradu LRSR FLAG-a „Lanterna“
5.	Radionica za potrebe izrade LRSR 15.09.2023., Šibenik	Lokalni dionici, članovi FLAG-a, Voditelj FLAG-a „Galeb“ Ured FLAG-a	23	Na radionici se raspravljalo o snagama, slabostima, prilikama i prijetnjama na području FLAG-a „Lanterna“
6.	Sjednica Skupštine FLAG-a „Lanterna“ 26.09.2023., Šibenik	Članovi Skupštine, Voditelj FLAG-a „Galeb“, Ured FLAG-a	15	Dovršavanje dokumentacije koja nam je potrebna za izradu LRSR FLAG-a „Lanterna“

7.	Okrugli stol "EU Strategija bioraznolikosti do 2030. - zajednički pristup za zaštitu 30 posto Jadranskog mora" 28.09.2023., Split	FLAG-ovi RH, sektor ribarstva, Uprava ribarstva, Ministarstvo zaštite okoliša i energetike, Institut za ribarstvo i oceanografiju, WWF Adria	~40	Na konferenciji se raspravljalo o zaštiti Jadranskog mora – 30% do 2030.
8.	Individualna savjetovanja, analiza potreba, prikupljanje projektnih ideja	Lokalni dionici, članovi FLAG-a, Ured FLAG-a	57	Pomoću individualnih savjetovanja su se prikupljale informacije o projektnim idejama te se raspravljalo o snagama, slabostima, prilikama i prijetnjama na području FLAG-a "Lanterna"
9.	Radionica za potrebe izrade LRSR 05.10.2023., Rogoznica	Lokalni dionici, članovi FLAG-a	5	Na radionici se raspravljalo o snagama, slabostima, prilikama i prijetnjama na području FLAG-a "Lanterna" te prikupljanje projektnih ideja
10.	Skupština FLAG-a "Lanterna" – usvajanje LRSR 25.10.2023., Šibenik	Članovi FLAG-a „Lanterna“, Ured FLAG-a „Lanterna“, Voditelj FLAG-a "Galeb", konzultanti New Project d.o.o.	14	Usvojena LRSR FLAG-a „Lanterna“
11.	26. Susret ribara Hrvatske obrtničke komore 26.- 28. listopada 2023., Solaris	FLAG mreža, Ministarstvo poljoprivrede, Ceh za ribarstvo i akvakulturu HOK-a, Institut za ribarstvo i oceanografiju, WWF Adria, Ministarstvo gospodarstva i održivog razvoja, Udruga stonskih školjkara, Potpredsjednik HOK-a	~80	Na predavanjima se prikupilo dosta informacija o aktualnom stanju hrvatskog ribarstva te o budućnosti hrvatskog ribarstva kao i iskoristivosti sredstava iz EU fondova i narednom programskom razdoblju

Izvor: FLAG „Lanterna“

2.2. Plan uključenosti lokalnih dionika u buduće aktivnosti provedbe LRSR

Proces implementacije Lokalne razvojne strategije ribarstva (LRSR) bit će interaktivan, otvoren te temeljen na partnerstvu i suradnji s lokalnim dionicima. Plan njegovog uključenja izradio je FLAG. Osim aktivnosti navedenih u tom planu, osoblje FLAG-a nastavit će uspostavljati dijalog s dionicima i prepoznavati prilike za njihovo angažiranje u procesu implementacije.

Osnovni alati za uključivanje dionika uključuju sljedeće:

- Web stranica FLAG-a bit će osmišljena kako bi pružila osnovne informacije o radu FLAG-a te redovite ažuriranja o trenutnim aktivnostima i pozivima dionicima za FLAG-natječaje.
- Društvene mreže, kao odgovor FLAG-a na suvremene načine komunikacije, bit će korištene za redovitu i gotovo svakodnevnu interakciju s dionicima. Putem njih slat će se obavijesti o aktivnostima te održavati kontinuirani dijalog s dionicima.
- Dani otvorenih vrata bit će jednodnevni događaj organiziran najmanje jednom godišnje za dionike. Cilj je prezentirati aktivnosti koje je FLAG provodio tijekom godine široj javnosti, kao i planirane aktivnosti za buduće razdoblje. Ovi događaji uključivat će

izložbe fotografija, prezentacije lokalnih proizvoda, prezentacije projekata te sastanke s relevantnim dionicima poput obrazovnih institucija i strukovnih udruženja.

- Medijske objave bit će korištene povremeno kako bi informirale javnost o aktivnostima FLAG-a i prezentirale uspješne projekte kao primjere dobre prakse koji mogu potaknuti zajednicu na sudjelovanje u budućim FLAG-natjecajima. FLAG će održavati redovnu komunikaciju s medijima koji imaju značajan lokalni i regionalni utjecaj te će putem medija pozivati lokalne dionike na sudjelovanje u provedbi LRSR.
- Tematski sastanci bit će organizirani barem jednom godišnje od strane FLAG-a s ključnim lokalnim dionicima radi rasprave o projektima, problemima, mogućnostima suradnje i drugim relevantnim temama. Cilj je potaknuti dionike na formalna i neformalna udruživanja.
- Korisnici sredstava FLAG-a i ostali dionici koji sudjeluju u provedbenim aktivnostima bit će uključeni u proces vrednovanja LRSR radi ocjene djelotvornosti i učinkovitosti korištenja sredstava.
- Za svaku godinu provedbe, FLAG će pripremiti godišnje izvješće o poduzetim aktivnostima i postignutim rezultatima u protekloj godini, koje će biti javno dostupno.

3. SWOT ANALIZA, RAZVOJNE POTREBE I POTENCIJALI NA PODRUČJU FLAG-A LANTERNA

Rezultati potreba i potencijala proizašli su iz serije održanih radionica, pisane i usmene komunikacije te pojedinačnih konzultacija koje su se provodile tijekom procesa izrade Strategije. Ovaj pristup uključio je analizu doprinosa ključnih članova FLAG-a, dionika u sektoru ribarstva te angažiranje zainteresirane javnosti. Poseban fokus stavljen je na sektor ribarstva te su identificirane ključne razvojne potrebe i potencijali:

- Analiza je pokazala veliki potencijal trženja proizvoda ribarstva i akvakulture na lokalnom tržištu, te mogućnost apsorpcije proizvoda ribarstva i akvakulture putem razvijenog turizma, posebno nautičkog. Razvijeni turizam stvara sezonalnu potražnju, koja vrhunac ima u ljetnim mjesecima, dok u zimskom mjesecima, dok se najbolje riba lovi, potražnja je izrazito niska. Da bi se premostio ovaj problem, potrebno je ulagati u kratke lance opskrbe, s naglaskom na ugostiteljske objekte i hotelske kuće kako bi im se ojačali kapaciteti za prihvatanje, pripremu, obradu, očuvanje, skladištenje i prezentaciju morskih plodova kako bi mogli u zimskim mjesecima kupovati veću količinu proizvoda ribarstva i akvakulture i adekvatno je skladištiti za turističku sezonu. Osim što bi navedeno stvorilo potražnju u mjesecima u kojima ona praktički ne postoji, imalo bi i pozitivan utjecaj na zaštitu okoliša smanjenjem ugljičnog otiska jer se takvi proizvodi ne bi morali iznositi u zemlje EU po jako niskim otkupnim cijenama, a što je jedan od najvećih uzroka današnjeg nekonkurentnog ribarstva i akvakulture.
- U odgojno obrazovnim institucijama na području FLAG-a Lanterna je utvrđena jako niska konzumacija morskih plodova i neadekvatni uvjeti za njihov prihvatanje, obradu i pripremu, unatoč zdravstvenim prednostima njihove konzumacije. Stoga je potrebno poboljšati uvjete u njima, ali i educirati djecu i zaposlenike o važnosti konzumacije morskih plodova ističući njihove nutritivne vrijednosti. S obzirom na njihov velik broj na području FLAG-a i korisnike, odgojno obrazovne institucije predstavljaju veliki potencijal za trženje lokalnih proizvoda ribarstva i akvakulture.
- Potrebna je prilagodba dinamičnom tržištu morskih plodova u vidu marketinških aktivnosti i tržišnih inovacija kojim će se naglasiti prednosti proizvoda ribarstva i akvakulture, te istaknuti u odnosu na konkurenciju. Sa kvalitetom dagnje i ostalih školjaka koje se uzgajaju na ušću Krke se može teško tko usporediti i upravo je te komparativne prednosti potrebno naglašavati. Sektor ribarstva i akvakulture sa područja FLAG-a ne može konkurirati sa kvantitetom proizvoda velikim proizvođačima, ali može svakako sa kvalitetom, autentičnošću i izvornošću i upravo radi tog razloga je potrebno provoditi razne marketinške aktivnosti kako bi se što bolje pozicionirali na tržištu i prepoznali od strane kupaca. Izdvajanjem takvih proizvoda ima i pozitivan učinak na smanjenje sivog tržišta koje je značajno, jer se usmjerava potrošača da kupuje proizvode provjerene kvalitete i podrijetla.
- Analiza je pokazala da ribari na području FLAG-a Lanterna nemaju adekvatne uvjete za servis plovila i alata, a nedostatak takvih razvijenih usluga i infrastrukture ozbiljno ograničava potencijal ribarstva i ugrožava sigurnost i održivost ove djelatnosti, te ga čini manje konkurentnim i otpornim. Manjak adekvatnih objekata i prostora za popravak, održavanje i skladištenje plovila i alata ima za rezultat da ribari nisu u mogućnosti održavati svoju opremu u ispravnom stanju. Stoga je nužno ulaganje u objekte i prostore ribarskih plovila i alata, te nabava specijaliziranih vozila i opreme vezanih uz servis ribarskih plovila.
- Trebalo bi težiti smanjenju nusprodukata ribolova, kao što su neželjeni ulovi, hvatanje morskih ptica i sisavaca, te oštećenje morskog dna na području FLAG-a Lanterna. Važna je suradnja sa znanstvenicima radi informiranosti o stanju ribljih populacija i ekosustava, dok bi suradnja s ribarima trebala pomoći u donošenju efikasnih regulacija

i implementaciji održivih praksi. Održivo ribarstvo podrazumijeva ulov ciljane ribe, u definiranim količinama, i smanjivanje prilova. Trebalo bi upotrebljavati održive ribolovne tehnike kojima nije cilj samo maksimalno uvećati kratkoročnu dobit nego i osigurati dugoročno očuvanje vrijednih resursa na području FLAG-a Lanterna.

- Analizom je utvrđena nužnost osiguravanja sudjelovanja u programima zaštite okoliša, očuvanja biološke raznolikosti i borbe protiv onečišćenja kako bi se očuvala ekološka ravnoteža na području FLAG-a Lanterna zbog štetnih posljedica masovnog turizma, razvijenog nautičkog sektora, izgubljenog ribolovnog alata, problematike mikroplastike itd. Važno je uskladiti ekonomske interese s očuvanjem okoliša kako bi se osigurala ravnoteža između korištenja resursa i očuvanja biološke raznolikosti morskih ekosustava. U svrhu ispunjavanja ovih zahtjeva trebale bi se primjenjivati sljedeće prakse: Očuvanje staništa (zaštita morskog dna, upravljanje obalnim područjima); Selektivni ribolov; Praćenje i kontrola (praćenje ulova, kontrola ilegalnog ribolova); Smanjenje otpada (odgovorno odlaganje istoga); Poticanje održivih praksi (priznavanje i nagrađivanje ribara i tvrtki koje primjenjuju održive prakse kroz poticaje ili certifikate). Dio teritorija FLAG-a Lanterna je Uredbom o ekološkoj mreži (NN 124/2013) proglašen dijelom europske ekološke mreže NATURA 2000, što omogućuje očuvanje ili, kad je to potrebno, povrat u povoljno stanje očuvanja određenih prirodnih stanišnih tipova i staništa vrsta u njihovu prirodnom području rasprostranjenosti.
- Utvrđeno je da tradicijska i kulturna baština igra ključnu ulogu u oblikovanju identiteta FLAG-a Lanterna. Potrebno je aktivno raditi na očuvanju tradicije FLAG-a, običaja, jezika i povijesti te na taj način valorizaciju sveukupne baštine staviti u funkciju gospodarskog razvoja lokalne zajednice FLAG-a. Dobar primjer valorizacije kulturne baštine i resursnih osnova lokalne zajednice je primjer šibenskih tvrđava. Na radionicama s relevantnim dionicima iz sektora turizma utvrđena je povećana potreba posjetitelja za upoznavanjem autentične kulture i tradicije mjesta koje posjećuju, tako da im to treba omogućiti i učiniti dostupnim. Očuvanje i valorizacija ovih elemenata trebali bi pružiti obrazovne i istraživačke prilike, kako za lokalno stanovništvo tako i za posjetitelje. Sa ciljem podizanja kvalitete ponude u destinaciji te stvaranja dodatnih motiva dolazaka, neophodno je nastaviti ulagati u infrastrukturu, potičući društveni i kulturni razvoj.
- Potrebno je poticati suradnju između različitih dionika, uključujući ribare, prerađivače, lokalne vlasti, znanstvenike i nevladine organizacije, kako bi se postigla održiva ravnoteža između ekonomske, socijalne i ekološke održivosti na području FLAG-a Lanterna. Također, ribarske zajednice mogu uspostaviti mreže kako bi razmjenjivale informacije, dijelile najbolje prakse i pružale podršku jedni drugima. Ovo jača socijalnu koheziju i omogućuje zajednički odgovor na izazove s kojima se FLAG-ovi susreću u svome radu. Trenutno na području FLAG-a Lanterna ne postoji nijedan oblik interesnog udruženja ribara te je slaba međusektorska suradnja. Zaključak konferencije Lanci održivosti (koju je organizirao FLAG-a Lanterna u suradnji s FLAG-om Galeb i LAG-om More 249) je da se ovakva situacija mora promijeniti jer postoji izniman potencijal za razvoj ribarstva na ovome području, koji treba iskoristiti i valorizirati.
- Potrebno je osigurati financijsku potporu projektima putem EU fondova za zainteresirane dionike FLAG-a Lanterna te ih educirati o mogućnostima njihova korištenja. Ovakav način financiranja ublažit će posljedice nepostojanja potpore od strane lokalnih vlasti koje nedovoljno prepoznaju potrebe ali i potencijal ribarskog sektora u lokalnoj zajednici. Također je važno pratiti raspisivanje natječaja od strane domicilnih ministarstava u RH, te iskoristiti mogućnosti koje oni nude.
- Potrebno je poticati aktivno sudjelovanje građana u donošenju odluka koje se tiču ribarskog sektora unutar JLS-ova koji se nalaze na području FLAG-a Lanterna. Organiziranje javnih rasprava, anketa ili radionica, alat je kako pristupiti građanima da

izraze svoja mišljenja i potrebe. Važno je uspostaviti suradnju između lokalnih vlasti, nevladinih organizacija, sektora ribarstva i samih građana kako bi se ostvarile ove inicijative. Suradnja treba biti uspostavljena u vidu održivog korištenja i upravljanja resursnim osnovama FLAG-a. Kontinuirano praćenje i evaluacija rezultata ključni su za uspjeh jačanja lokalne zajednice.

- Prepoznata je važnost pružanja kvalitetnog obrazovanja i osposobljavanja za ribare i druge dionike u ribarskom sektoru na području FLAG-a Lanterna, kako bi poboljšali svoje vještine i prilagodili se promjenama u sektoru. Neke od tema koje bi se mogle ponuditi su: Specifična znanja o ribarstvu (ribari trebaju biti educirani o specifičnim tehnikama ribolova, sigurnosnim mjerama na moru, korištenju ribarske opreme i uređaja, te pravilima očuvanja ribljih populacija); Održivost ribarstva (edukacija o održivim praksama ribolova i upravljanju ribljim resursima pomaže ribarima da razumiju važnost očuvanja ekosustava i dugoročnu održivost ribarske industrije); Sigurnost na moru (obuka o sigurnosti na moru ključna je za sprječavanje nesreća i spašavanje života, a uključuje obuku o pravilnom korištenju sigurnosne opreme, pružanje prve pomoći i upravljanje kriznim situacijama); Razvoj stručnih vještina (programi obrazovanja trebaju se fokusirati na razvoj stručnih vještina, poput navigacije, obrade ribe i održavanja ribarske opreme); Tehnološka osposobljenost (s obzirom na napredak tehnologije, obrazovanje bi trebalo uključivati i osposobljavanje za korištenje suvremene navigacijske opreme, elektronike i inovacija koje mogu poboljšati učinkovitost ribarskih operacija); Pravne i regulatorne smjernice (ribari trebaju biti upoznati s relevantnim pravnim i regulatornim smjernicama koje se odnose na ribarstvo, uključujući kvote ribolova, zaštitu morskog okoliša i druge propise); Potpora u razvoju poslovanja (edukacija o upravljanju poslovanjem, financijskom planiranju, tržištu i marketinškim strategijama pomaže ribarima da razvijaju održiva poslovanja). Izuzetno je bitno postići sinergijski učinak u lokalnoj zajednici, koji će rezultirati održivim korištenjem resursnih osnova te razviti svijest o važnosti zaštite morskog okoliša te o blagodatima konzumiranja kvalitetnih proizvoda ribarstva.
- Ulaganje u inovacije i istraživanje u sektoru ribarstva igraju ključnu ulogu u održivom upravljanju ribljim resursima, zaštiti morskog okoliša i poboljšanju produktivnosti industrije na području FLAG-a Lanterna. Od iznimne je važnosti držati korak s modernim tehnologijama i metodama, te ih primjenjivati u sektoru ribarstva na području FLAG-a. Bitno je iskoristiti potencijal školskih ustanova te meritornih znanstvenih institucija u suradnji s kojima će prilagodba biti lakše implementirana. Iz Turističko – ugostiteljske škole u Šibeniku, kojoj gravitira većina područja FLAG-a Lanterna, moguće je regrutirati stručni kadar koji će dati kvalitetan doprinos gospodarskom razvoju FLAG-a. Projekt Sea sustainability, proveden u suradnji Turističko – ugostiteljske škole u Šibeniku, FLAG-a „Galeb“, Udruge Argonauta - Murter te Instituta za oceanografiju i ribarstvo iz Splita imao je za cilj ojačati vještine i stavove o održivom razvoju učenika i nastavnika Turističko-ugostiteljske škole Šibenik u okviru formalnog obrazovanja odnosno redovnog nastavnog programa. Ostvarenje ovog cilja doprinijelo je provedbi studijskih posjeta i radionica za učenike Turističko-ugostiteljske škole Šibenik te objedinjavanjem istih u programu izobrazbe za održivi razvoj. Ukazuje se potreba za suradnjom sa Studijem energetske učinkovitosti i obnovljivih izvora (otvoren 2015. godine) radi prevelike ovisnosti sektora o fosilnim gorivima i velikom rastu troška goriva uslijed globalnih kriza, te s Institutom Ruđer Bošković kako bi se postiglo održivo ribarstvo.

3.1. SWOT analiza FLAG-a „Lanterna“

Tablica 15. SWOT analiza

SNAGE	SLABOSTI
<ul style="list-style-type: none"> - Na području FLAG-a se nalazi 5 odobrenih objekata za poslovanje s hranom životinjskog podrijetla proizvoda ribarstva - Veliki broj profesionalnih ribara sa povlasticom (152) sa različitim alatima koji osiguravaju veliku količinu ulova različitih morskih organizama na području FLAG-a Lanterna - Iskrcaj rakova iznosi čak 28,69% od ukupnog iskrcaja u RH dok je udio „Ostale ribe“ u odnosu na RH 19,55% - Izvršni uvjeti za razvoj marikulture, a posebno školjarstva zbog specifičnosti bočate vode. Ušće Krke je jedno od najvećih i najvažnijih uzgojnih područja školjaka u Hrvatskoj, sa čistoćom mora razine A koje omogućuje vrhunsku kvalitetu školjaka. Školjke dagnje rastu tri do pet puta brže na području FLAGa nego bilo gdje u svijetu. - Na području FLAGa postoji 13 subjekata koji obavljaju uzgoj školjaka i riba na 56 uzgajališta ukupne površine 248.271,75 m². - Na području Šibenika nalazi se Centar za marikulturu s otpremno-purifikacijskim centrom u kojem se obavlja kontrola kakvoće, prihvata školjakaša, pranje, čišćenje i sortiranje te depuracija školjakaša - Duga tradicija ribarstva i uzgoja školjaka na području FLAG-a Lanterna – Šibenski arheolozi govore o 7 stoljeća tradicije uživanja u dagnjama na ovome području. - Tradicija korištenja tradicionalnih ribarskih alata - Izvršna klima koja prevladava na ovome području (Meditranska klima) - Izvršna kakvoća mora koja osigurava vrhunsku kvalitetu ulova - Bogata kulturna baština i zanimljivi kulturni eksponati na području FLAG-a (postojanje čak dva UNESCO-va spomenika na području FLAG-a Lanterna (Katedrala Sv. Jakova i Tvrđava Sv. Nikole) - Područje FLAG-a dijelom je NATURE 2000 (ekološke mreža zaštićenih područja na području Europske unije) 	<ul style="list-style-type: none"> - Onečišćenost dijela podmorja krupnim otpadom i mikroplastikom - Loš inspekcijski nadzor ulova ribe i njenog iskrcaja, kao i njene distribucije ugostiteljskim objektima - Nepostojanje dovoljne svijesti o benefitima mediteranske prehrane za zdravlje i o njoj nutritivnoj vrijednosti - Nedovoljna upućenost ribara u mogućnost korištenja sredstava iz EU fondova i o mogućnostima prijave na natječaje ministarstava RH - Neinformiranost sektora o mogućnostima trženja proizvoda ribarstva i akvakulture na području EU - Loša međusobna suradnja JLS-ova na kojima se FLAG Lanterna nalazi te loša međusektorska suradnja između relevantnih lokalnih dionika - Loš položaj malih ribara i njihova nekonkurentnost na tržištu. Razlog ovome je njihova neujedinjenost te nedovoljni financijski kapaciteti za daljnji razvoj - Neadekvatna pozornost pridana razvoju ribolovnog turizma - Neadekvatne mjere za poticanje razvoja ribarstva - Prostorna i vremenska ograničenja kod morskog ribolova - Neadekvatno opremljene morske luke i manjak vezova - Zastarjelost i nerazvijenost ribolovne flote niske energetske učinkovitosti, koja je neadekvatna za prihvata ribe i morskih organizama te očuvanje kvalitete i svježine ulova - Veliki troškovi održavanja plovila i ribolovnih alata - Loše brendiranje proizvoda s područja FLAG-a Lanterna, jer ne postoji nijedan brend, kao ni certifikat održivosti ili izvornosti - Izostanak zajedničkog nastupa ribara prema tržištu i animozitet prema zadrugama i drugim interesnim udruživanjima - Problem sivog tržišta koje šteti licenciranim profesionalnim ribarima - Nepostojanje marketinške strategije

<ul style="list-style-type: none"> - Odličan geostrateški položaj područja FLAG-a - Blizina 2 zračne luke s pripadajućom infrastrukturom (Zračna luka Split i Zračna luka Zadar) - Sinergija i povezanost u ostvarenju zajedničkih interesa po pitanju očuvanja ribljeg fonda i zaštite okoliša, koja se ostvaruje kroz brojne aktivnosti i manifestacije - Bogata bioraznolikost ekološki značajnih vrsta - Postojanje tržne infrastrukture za proizvode ribarstva i akvakulture. Na području FLAG-a Lanterna djeluje 12 subjekata u poslovanju s hranom, te 3 izvan područja FLAG-a koji obavljaju djelatnost ribarnice na 7 lokacija na području FLAG-a - Nutritivna vrijednost i kvaliteta mediteranskog tipa kuhinje, koja se zasniva na ribi i lokalnim proizvodima - Mediteranska prehrana upisana na Reprezentativnu listu svjetske nematerijalne baštine - Iznimno dobro razvijena ugostiteljska, turistička i nautička ponuda na području FLAG-a - Ribarska luka Rogoznica slovi kao jedna od najvažnijih ribarskih luka na Jadranu kojoj, zbog dobre prometne povezanosti, gravitiraju brodovi sa čitave obale - Postojanje velikog broja proaktivnih Športsko ribolovnih društava i udruga za zaštitu prirode - Sektorska povezanost ribarstva s turizmom i brodogradnjom - Postojanje 4 brodogradilišta i servisa brodova (Brodogradilište „Dunkić“, Brodogradilište „Iskra“, Riva servis d.o.o. i Carbo Cat d.o.o.) koji izrađuju radne i turističke brodove te ih servisiraju 	<ul style="list-style-type: none"> - Usitnjenost prodajnih/otkupnih jedinica - Nepostojanje adekvatnih uvjeta kod subjekata u poslovanju s hranom, koji obavljaju djelatnost ribarnice - Nedostatak implementacije znanstvenih i istraživačkih projekata - Mali broj stručnjaka za ribarstvo i akvakulturu na području FLAG-a - Nedostatak infrastrukture i pogona za preradu ribe na području FLAG-a Lanterna - Nedostatak infrastrukture za servis plovila - Slabo razvijeni lanci distribucije - Nedovoljna suradnja ribarskog sektora sa znanstvenim institucijama i stručnjacima u pogledu optimizacije procesa u svim fazama opskrbnog lanca, te uvođenju tehnološko tržišnih inovacija i digitalnih rješenja
PRILIKE	PRIJETNJE
<ul style="list-style-type: none"> - Brendiranje i certificiranje dagnje kao iznimno kvalitetnog proizvoda s područja FLAG-a Lanterna, kao i divlje ribe ulovljene od ribara - Pобољшanje kratkih lanaca opskrbe putem ugostiteljskih objekata, ribarnica, ambulante prodaje te opskrba jahti, jedrilica i brodova u nautičkom turizmu proizvodima ribarstva i akvakulture 	<ul style="list-style-type: none"> - Rast inflacije i troškova plavog dizela te ribarske opreme i plovila - Opasnost od ekološke katastrofe u akvatoriju koji obuhvaća prostor FLAG-a Lanterna - Globalno zagrijavanje i negativan utjecaj istoga na more i podmorje te morske organizme

- | | |
|--|---|
| <ul style="list-style-type: none"> - Konzumacija proizvoda ribarstva i akvakulture u javnim ustanovama, odgojno obrazovnim ustanovama i povećanje svijesti o važnosti morskih plodova - Prerada i priprema proizvoda ribarstva i akvakulture, velika količina sirovine - Mogućnost korištenja inovativnih mreža distribucija i prodaje ribljih proizvoda - Podizanje svijesti žitelja o važnosti očuvanja morskog ekosustava i ulaganja u zaštitu mora i podmorja - Korištenje sredstava iz EU fondova i mogućnosti prijave na natječaje resornog ministarstva - Korištenje poticaja za ribare koji su na raspolaganju istima - Povećana svijest konzumenata o nutritivnoj vrijednosti ribe i ribljih proizvoda te školjki - Interes stranih i domaćih ulagača za investicije u infrastrukturu na području FLAG-a - Osnivanje novih ribarskih zadruga kako bi se smanjili i optimizirali ukupni troškovi - Modernizacija lanaca opskrbe, s naglaskom na kratke lance opskrbe, povećanje broja distribucijskih kanala za plasman ribljih proizvoda te bolja suradnja s trgovačkim lancima - Mogućnost edukacije i usavršavanja ribara i ostalih zainteresiranih subjekata s područja FLAG-a Lanterna - Mogućnost izravnog plasmana svježih proizvoda turistima, posredstvom ugostiteljskih objekata - Mogućnost apsorpcije proizvoda ribarstva i akvakulture putem razvijenog turizma, posebno nautičkog (1.941 vez na području FLAG-a Lanterna, od čega je 460 suhih vezova te 1481 vez u moru) - Postojanje 2 nacionalna parka u blizini područja FLAG-a Lanterna, koji predstavljaju apsorpcijski potencijal za plasman ribljih proizvoda njihovim gostima | <ul style="list-style-type: none"> - Nedostatak dostupnih vezova za ribare uslijed ubrzanog razvoja nautičkog turizma - Porast zagađenja mora uslijed povećanja prometa na moru i broja plovila koja u njemu sudjeluju - Izumiranje tradicionalnih načina lova ribe, kao i tradicijske i kulturne baštine i običaja područja koje pripada FLAG-u Lanterna - Nedostatak interesa mladih ljudi za bavljenje ribarstvom - Nedostatak političke podrške za razvoj sektora ribarstva na području FLAG-a Lanterna - Smanjenje ribljeg fonda uslijed prekomjernog izlova - Odumiranje školjkaša uslijed razvoja određenih bolesti - Uplivi invazivnih ribljih vrsta te ugroza populacije autohtonih ribljih vrsta - Nelojalna konkurencija koja na tržištu nudi jeftiniju, ali manje kvalitetnu ribu i riblje proizvode iz drugih zemalja |
|--|---|

- Razumijevanje potreba lokalnog stanovništva i omogućavanje participacije kada se radi o sektoru ribarstva
- Implementacija studije izrađene u travnju 2017. godine: „Mapiranje resursa i održivo upravljanje sektorom marikulture u Šibensko-kninskoj županiji“. Studijom se predlaže se da se dopusti nastavak uzgoja u zonama na kojima su već izdane koncesije, a predloženo je i 11 novih područja za uzgoj ribe u Šibensko-kninskoj županiji s okvirnim kapacitetima te 13 novih područja za uzgoj školjkaša s okvirnim kapacitetima.
- Razvoj Studija energetike, partnerski projekti, suradnja sa sektorom ribarstva u pogledu povećane energetske učinkovitosti.
- Istraživačka postaja na Martinskoj koja predstavlja ekstenziju laboratorija Zavoda za istraživanje mora i okoliša te drugih laboratorija Instituta Ruđer Bošković
- Suradnja s ugostiteljskom školom i sa sektorom u vidu razvoja kadra za gastronomsku scenu FLAG područja koja se većinski bazira na morskim plodovima

Izvor: FLAG „Lanterna“

4. CILJEVI TE INTEGRIRANI I INOVATIVNI KARAKTER LRSR

4.1. Vizija i misija

Proces stvaranja izjave o viziji lokalne zajednice uključio je širok spektar lokalnih dionika iz svih sektora, promovirajući sudjelovanje građana i potičući bolje planiranje i vođenje lokalnih zajednica prema održivoj i prosperitetnoj budućnosti. Ova izjava o viziji služi kao usmjerenje za razvoj zajednice i usmjerava resurse prema postizanju ključnih ciljeva koji su ključni za njezin dugoročni održivi razvoj. Izrada izjave temelji se na temeljitoj analizi trenutnog stanja zajednice putem SWOT analize, koja pomaže u razumijevanju snaga, slabosti, prilika i prijetnji, te identificira glavne potrebe i potencijale. Ova sveobuhvatna analiza omogućuje bolje informirane i ciljane odluke za budući razvoj zajednice.

Vizija FLAG-a Lanterna:

Ribarstvena zajednica koja teži održivom razvoju, razvoju ribarstva i marikulture, međusektorskoj suradnji, inovacijama i pametnom razvoju.

Misija FLAG-a Lanterna:

Glavna misija je doprinijeti poboljšanju gospodarstva i kvalitete života lokalnog stanovništva na području od pet jedinica lokalne samouprave. Misija će se ostvariti kroz jačanje gospodarskih mogućnosti područja s naglaskom na razvoj ribarstva i marikulture i svih drugih djelatnosti koje omogućuju održiv razvoj ovog ribarstvenog područja; razvoj poduzetničkog razmišljanja i kulture te pomoć razvoju poduzetništva, posebno razvoja malog ribarstva i marikulture te malog poduzetništva i obrtništva.

4.2. Opis ciljeva LRSR uključujući jasne i mjerljive pokazatelje ostvarenja ili rezultata

Tablica 16. Shematski prikaz hijerarhijske strukture strateške intervencije LRSR FLAG-a „Lanterna“

STRATEŠKI CILJEVI	PRIORITETNE MJERE
SC1 Održivi razvoj ribarstva i marikulture na području FLAG-a Lanterna	PM1.1. Unaprjeđenje trženja proizvoda ribarstva i akvakulture
	PM1.2. Razvoj infrastrukture za jačanje otpornosti i konkurentnosti sektora ribarstva
SC2 Razvoj lokalne zajednice kroz participativan pristup, valorizaciju te održivo korištenje svih resursnih osnova	PM2.1. Zaštita prirodne bioraznolikosti mora i podmorja na području FLAG-a Lanterna te razvoj svijesti o važnosti očuvanja morskog okoliša i ekosustava
	PM2.2 Očuvanje tradicijske i kulturne baštine lokalne zajednice te valorizacija resursnih osnova prostora FLAG-a Lanterna
	PM2.3 Promocija ribarstva, sveukupne baštine i jačanja kapaciteta u sektoru ribarstva na području FLAG-a Lanterne

Izvor: FLAG „Lanterna“

4.3. Ciljevi, mjere i tipovi operacija LRSR za područja FLAG-a

SC1	Održivi razvoj ribarstva i marikulture na području FLAG-a Lanterna	
Obrazloženje cilja	<p>Realizacijom ovog cilja postići će se značajno jačanje otpornosti, konkurentnosti i održivosti ribarstva i akvakulture na području zajednice FLAG-a Lanterna, koje izrazito ovisi o morskim resursima. Iako postoje objekti za preradu i skladištenje morskih plodova unutar FLAG-a, ne postoji infrastruktura za njihovu adekvatnu preradu, što značajno umanjuje konkurentne prednosti ovog područja i slabi njegovu poziciju na tržištu morskih plodova. Nedostatak odgovarajuće infrastrukture za prihvata, pripremu, preradu i plasman sirovine dovodi do značajnih financijskih gubitaka koji bi inače mogli koristiti lokalnoj zajednici. Trenutačno postojeći opskrbeni lanci su neadekvatni, a ribarnice ne ispunjavaju minimalne standarde koji bi ih trebali kvalificirati. To dalje otežava tržište domaćih proizvoda.</p> <p>Uspostavom ribarnica i mobilnih ribarnica, opremanjem infrastrukture za prihvata, obradu i skladištenje morskih proizvoda, znatno će se poboljšati opskrbeni lanci unutar FLAG-a Lanterna. Povećanje prihoda više neće biti isključivo vezano uz povećanje ribolovnih napora, što nije dugoročno održivo. Umjesto toga, ovaj cilj će doprinijeti dodavanju vrijednosti ribarskim i akvakulturnim proizvodima u svim fazama opskrbenog lanca, stvarajući bolje uvjete za same ribare, uzgajivače i sve sektore povezane s njima.</p> <p>Komparativna prednost područja FLAG-a Lanterna proizlazi iz prisutnih uzgajališta smještenih u Šibenskom kanalu, na ušću rijeke Krke u Jadransko more. Sve su lokacije odabrane zbog iznimne čistoće mora i visoke kvalitete vode. Ušće rijeke Krke je jedno od tri najvažnija uzgajališta školjkaša u zemlji. Na koncesioniranom akvatoriju površine 22,5 hektara uzgaja se trenutačno 2500 tona školjaka, dok kapacitet tog područja premašuje 3600 tona. Najvažnije kulture koje se uzgajaju u ovom području uključuju jadranski brancin, jadransku oradu, plosnatu kamenicu i mediteransku dagnju. Cilj je iskoristiti sve te komparativne prednosti područja FLAG-a Lanterna kako bi se sektor ribarstva pozicionirao kao važan akter na ribarskoj karti Jadrana. Investiranjem u infrastrukturu, opremu, brodove i opće uvjete, doprinijet će se razvoju lokalne ekonomije.</p> <p>Nabavkom hrane iz lokalne proizvodnje za javne ustanove potaknut će se važnost lokalne proizvodnje i podrška malim proizvođačima proizvoda ribarstva i akvakulture. Lokalna proizvodnja donosi proizvode visoke kvalitete i specifičnih karakteristika koji su karakteristični za područje FLAG-a Lanterna. Na taj način, lokalni proizvođači prenose dio baštine područja na potrošače.</p> <p>Skraćivanjem lanca opskrbe putem cilja će se smanjiti složenost i troškovi u procesima proizvodnje, distribucije i prodaje tih proizvoda. Ovim ciljem će se također smanjiti i ekološki otisak te zaštititi okoliš jer će se proizvodi tržišiti i konzumirati lokalno, minimizirajući udaljenost između mora i potrošača.</p> <p>S obzirom na značajan broj ribara i ribarskih plovila unutar područja FLAG-a Lanterna, kao i gravitaciju brojnih ribarskih plovila iz drugih županija, ovaj projekt će znatno poboljšati infrastrukturu za servis plovila i modernizaciju. Također će omogućiti lakšu i efikasniju opskrbu morskim proizvodima sudionika nautičkog sektora, kao što su jahte i jedrilice.</p>	
Pokazatelji rezultata na razini strateškog cilja		
Očuvana radna mjesta	Aktivnosti suradnje među dionicima	
12	3	
Izvor informacija	Izvrješća Upravljačkog tijela i FLAG-a Lanterna	

Prioritetna Mjera 1.1.	Unaprjeđenje trženja proizvoda ribarstva i akvakulture
	<p>Mjera ima za cilj unaprjeđenje trženja proizvoda ribarstva i akvakulture sektora ribarstva FLAG-a Lanterna razvojem i modernizacijom kanala distribucije i marketinškim aktivnostima sa svrhom rasta vrijednosti proizvoda i njegovo izdvajanje od konkurentnih proizvoda.</p> <p>Aktivnostima koji će osigurati sljedivost, transparentnost i autentičnost proizvoda će se omogućiti jasno prepoznavanje lokalnih proizvoda ulovljenih ili uzgojenih od lokalnih proizvođača i donošenje pametnih odluka o izboru proizvoda od strane potrošača, potičući na taj način profesionalni sektor ribarstva i akvakulture, pridonoseći održivom ribarstvu i očuvanju morskih stokova. Educirani i informirani potrošači će smanjiti potražnju za ilegalnim proizvodima ribarstva i akvakulture i tako izravno utjecati na slabljenje sivog tržišta, te na krivo označavanje morskih plodova nauštrb potrošača i ribara.</p> <p>Jačanjem infrastrukture i usluga u svrhu skraćivanja lanaca opskrbe će se iskoristiti sav potencijal razvijenog turističkog sektora na području FLAG-a, ali i javnih ustanova, posebno odgojno obrazovnih u kojima konzumacija morskih plodova gotovo da i ne postoji, unatoč njenim brojnim zdravstvenim prednostima.</p> <p>Kako bi se sektor prilagodio dinamičnom tržištu morskih plodova, i pratio njegove trendove, mjera ima za cilj i uvođenje tržišnih inovacija i digitalnih rješenja kojim će se zadovoljiti zahtjevne potrebe potrošača, te inovativnih kanala distribucije kojim bi se zadovoljile potrebe turističkog sektora, uključujući i nautički.</p> <p>S obzirom na razvijenu gastronomsku scenu, mjera ima za cilj i poboljšanje kapaciteta i infrastrukture ugostiteljskih objekata, kao važnog kanala distribucije ribe na području FLAG-a Lanterna, kako bi povećali otkup morskih plodova od lokalnih ribara izvan turističke sezone i adekvatno ih skladištili za ljeto zadržavajući maksimalno kvalitetu. To će osigurati bolje cijene za ribare, jer će stvoriti potražnju u mjesecima u kojima je inače nema.</p> <p>Lokalnom konzumacijom i trženjem morskih plodova će se podržati i razviti lokalna ekonomija, te smanjiti ugljični otisak, jer se proizvodi neće morati izvoziti u zemlje EU.</p>
Planirane aktivnosti	<ul style="list-style-type: none"> - Izgradnja i/ili obnova i/ili uređenje i/ili opremanje ribarnica za proizvode ribarstva i akvakulture - Nabava i/ili opremanje mobilnih i/ili montažnih ribarnica za proizvode ribarstva i akvakulture - Nabava opreme i/ili razvoj informacijsko – komunikacijskih tehnologija za prihvata i/ili pripremu i/ili obradu i/ili očuvanje i/ili skladištenje i/ili prezentaciju morskih plodova - Opremanje kuhinja i poboljšanje uvjeta za pripremu proizvoda ribarstva i akvakulture u odgojno - obrazovnim ustanovama - Aktivnosti s ciljem poticanja konzumacije ribe - Aktivnosti vezane za stavljanje na tržište proizvoda ribarstva i akvakulture koje se provode sa ciljem nalaženja novih tržišta i poboljšanja uvjeta za stavljanje na tržište, promicanja kvalitete i dodane vrijednosti, doprinošenja transparentnosti proizvodnje i tržišta, doprinošenja sljedivosti i razvoja oznaka zaštite okoliša, provođenja komunikacijskih i promotivnih kampanja. - Razvoj inovativnih kanala prodaje proizvoda ribarstva i akvakulture korištenjem informacijsko-komunikacijskih tehnologija i digitalnih rješenja - Aktivnosti suradnje sa znanstveno-istraživačkim institucijama usmjerene ka primijenjenom istraživanju, povećanju vrijednosti ulova i održivom ribarstvu <p><i>Aktivnosti će detaljnije biti definirane FLAG-natječajem</i></p>
Ciljani korisnici	<ul style="list-style-type: none"> - Javnopravna tijela ili poduzeća kojima je povjereno obavljanje usluga od općeg gospodarskog interesa iz članka 106. stavka 2. Ugovora o funkcioniranju Europske unije. - Ciljani korisnici su i poduzeća/trgovačka društva i organizacije u većinskom javnom vlasništvu koji nisu javnopravna tijela.

	<ul style="list-style-type: none"> - Ciljani korisnici su i iz sektora ribarstva - Ciljani korisnici su i gospodarski subjekti izvan sektora ribarstva - Ciljani korisnici su i drugi korisnici koji će biti definirani kroz FLAG natječaj. <p><i>Detaljni uvjeti koje moraju zadovoljiti ciljani korisnici biti će definirani FLAG natječajem.</i></p>
Kriteriji prihvatljivosti	<p>- Prihvatljive su sve aktivnosti koje doprinose ostvarenju cilja LRSR izuzev onih koje uključuju troškove sukladne Članku 13. Uredbe (EU) 2021/1139.</p> <p><i>Detaljni kriteriji prihvatljivosti biti će definirani FLAG natječajem.</i></p>
Intenzitet potpore	- 50% prihvatljivih troškova, uz primjenu uvećanja sukladno Prilogu III Uredbe (EU) 2021/1139 (ako je primjenjivo).
Mjerljivi pokazatelji ostvarenja	
Pokazatelj ostvarenja	Ciljana vrijednost 2029. / broj
Broj projekata	20
Broj novih i/ili obnovljeni i/ili opremljenih ribarnica	4
Broj opremljenih ugostiteljskih objekata	10
Broj javnih ustanova sa opremljenom i/ili unaprijeđenom kuhinjom	6
Mjerljivi pokazatelji rezultata	
Pokazatelj rezultata	Ciljana vrijednost 2029. / broj
Očuvana radna mjesta	10
Stvorena radna mjesta	3
Aktivnosti suradnje među dionicima	3
Subjekti koji su poboljšali sustav trženja proizvoda ribarstva	5
Prioritetna Mjera 1.2.	Razvoj infrastrukture za jačanje otpornosti i konkurentnosti sektora ribarstva
<p>Analiza sektora ribarstva na području FLAG Lanterna je identificirala ozbiljne nedostatke u pružanju usluga i infrastrukturi povezanoj sa sektorom ribarstva. Cilj ove razvojne mjere je rješavanje tih problema putem modernizacije infrastrukture, stvaranja specijaliziranih radionica za servis ribarskih plovila, opreme i alata, te izgradnje potrebne infrastrukture za podršku ribarima i povezanim sektorima.</p> <p>Ribarski sektor područja FLAG-a Lanterna trenutno pati zbog nedostatka specijaliziranih lokacija za servis, nedostatka dizalica i adekvatno opremljenih iskrcajnih mjesta te ostale infrastrukture potrebne za neometani rad sektora.</p> <p>Mjera ima za cilj unaprijediti infrastrukturu i pružiti podršku sektoru ribarstva i povezanim sektorima kako bi postigli višu razinu konkurentnosti i efikasnosti. Unaprjeđenje infrastrukture će poboljšati operativne uvjete za ribare i subjekte u akvakulturi, smanjiti gubitke, osigurati siguran pristup moru i olakšati održavanje i popravak ribarskih brodova i opreme.</p>	

<p>Poboljšana infrastrukturu će ribarima pružiti sve potrebne uvjete i potporu u prilagodbi i modernizaciji ribarskih plovila radi poboljšanja zdravlja i sigurnosti, očuvanja kvalitete i svježine ulova te postizanja energetske učinkovitosti, korištenjem suvremene opreme i alata. Time će se sektor ribarstva učiniti konkurentnijim, otpornijim i održivijim, pridonoseći i zaštiti okoliša i ekonomskom razvoju u ribarskim zajednicama.</p>	
Planirane aktivnosti	<ul style="list-style-type: none"> - Izgradnja i/ili rekonstrukcija i/ili adaptacija i/ili opremanje objekata/prostora za servis ribarskih plovila i/ili ribarske opreme i/ili alata - Nabava specijaliziranih vozila i opreme vezanih uz servis ribarskih plovila - Nabava opreme za servisiranje plovila i/ili ribarske opreme i/ili alata, udovoljavanju uvjeta rada ili sl. - Nabava i/ili montaža i/ili ugradnja opreme za dizanje i/ili spuštanje i/ili izvlačenje plovila, odnosno ulaganja u takvu opremu - Nabava i/ili ulaganja u opremu za transport plovila - Ulaganja u infrastrukturu namijenjenu podršci ribarskom i povezanim sektorima uključujući gradnju, nabavu montažnih i mobilnih objekata i/ili opremanje <p><i>Aktivnosti će detaljnije biti definirane FLAG-natječajem</i></p>
Ciljani korisnici	<ul style="list-style-type: none"> - Javna tijela ili poduzeća kojima je povjereno obavljanje usluga od općeg gospodarskog interesa iz članka 106. stavka 2. Ugovora o funkcioniranju Europske unije. - Ciljani korisnici su i poduzeća/trgovačka društva i organizacije u većinskom javnom vlasništvu koji nisu javna tijela. - Ciljani korisnici su i iz sektora ribarstva - Ciljani korisnici su i gospodarski subjekti izvan sektora ribarstva - Ciljani korisnici su i drugi korisnici koji će biti definirani kroz FLAG natječaj. <p><i>Detaljni uvjeti koje moraju zadovoljiti ciljani korisnici biti će definirani FLAG natječajem.</i></p>
Kriteriji prihvatljivosti	<ul style="list-style-type: none"> - Prihvatljive su sve aktivnosti koje doprinose ostvarenju cilja LRSR izuzev onih koje uključuju troškove sukladne Članku 13. Uredbe (EU) 2021/1139. <p><i>Detaljni kriteriji prihvatljivosti biti će definirani FLAG natječajem</i></p>
Intenzitet potpore	<ul style="list-style-type: none"> - 50% prihvatljivih troškova, uz primjenu uvećanja sukladno Prilogu III Uredbe (EU) 2021/1139 (ako je primjenjivo).
Mjerljivi pokazatelji ostvarenja	
Pokazatelj ostvarenja	Ciljana vrijednost 2029. / broj
Broj projekata	2
Broj opremljenih objekata/prostora za servis plovila	2
Mjerljivi pokazatelji rezultata	
Pokazatelj rezultata	Ciljana vrijednost 2029. / broj
Očuvana radna mjesta	2
Stvorena radna mjesta	2
Broj objekata/prostora sa poboljšanim uvjetima za servis plovila	2

SC2	Razvoj lokalne zajednice kroz participativan pristup, valorizaciju te održivo korištenje svih resursnih osnova	
Obrazloženje cilja	<p>Analiza stanja je identificirala ključne aspekte koji će osigurati prosperitet, očuvanje prirode i ribarstva te razvoj lokalne zajednice. Jedan od tih ključnih elemenata je valorizacija i očuvanje resursnih osnova ribarstvenog područja.</p> <p>Ovaj cilj ima svrhu zaštitu prirodne bioraznolikosti mora i podmorja, razvoj društvene infrastrukture, promocija ribarske i pomorske baštine, te jačanje kapaciteta u sektoru ribarstva.</p> <p>Jedan od izazova koji je potrebno prevladati je niska konzumacija morskih plodova u odgojno-obrazovnim ustanovama. Kroz edukaciju, informiranje i promociju ribljih proizvoda, potaknut će se mlade generacije na zdravije prehrambene navike i razumijevanje važnosti morske hrane za njihovo zdravlje. Istodobno, lokalni ribari će dobiti novi kanal distribucije za svoje proizvode, što će podržati njihovu održivost.</p> <p>Promocija dagnje i drugih lokalnih proizvoda akvakulture i ribljih proizvoda sektora ribarstva FLAG-a Lanterna također je ključni aspekt ovog cilja. Kroz inovativne pristupe u prezentaciji gastronomske ponude, očekuje se privlačenje turista i gastro-gostiju u destinaciju. To će pozitivno utjecati na lokalno gospodarstvo i stvoriti nove prilike za ribare. Kroz informiranje, degustacije i edukativne programe, stanovništvo će imati bolje razumijevanje i veći interes za riblje proizvode i proizvode akvakulture.</p> <p>Cilj će se ostvariti i zaštitom okoliša i morskog ekosustava. Očuvanje prirodne bioraznolikosti mora i podmorja je od suštinskog značaja za dugoročni prosperitet ribarske zajednice. Stoga će, kroz održiv pristup ribolovu i promociju ekološki prihvatljivih praksi, lokalna zajednica osigurati da morski resursi budu dostupni i budućim generacijama.</p> <p>Svrha cilja je i razvoj društvene i javne infrastrukture. Novi i obnovljeni objekti namijenjeni promociji ribarstva i lokalne baštine stvorit će atraktivan okoliš za turiste i stanovništvo, što će potaknuti razvoj turizma. To će direktno doprinijeti lokalnom gospodarstvu, povećavajući prihode i stvarajući nova radna mjesta.</p> <p>Sve ove aktivnosti su usmjerene prema održivom razvoju lokalne zajednice, s poštovanjem prema okolišu i prirodnim resursima koji su ključni za buduće generacije. Lokalna zajednica FLAG-a Lanterna želi ostvariti ravnotežu između očuvanja prirode, poticanja gospodarskog rasta i unaprjeđenja kvalitete života svojih stanovnika. Učinci ovog cilja će biti vidljivi u dugoročnom prosperitetu, zajedništvu i razvoju ovog iznimnog područja.</p>	
Pokazatelji rezultata na razini strateškog cilja		
Očuvana radna mjesta	Aktivnosti suradnje među dionicima	
14	27	
Izvor informacija	Izvješća Upravljačkog tijela i FLAG-a Lanterna	
Prioritetna Mjera 2.1.	Zaštita prirodne bioraznolikosti mora i podmorja na području FLAG-a Lanterna te razvoj svijesti o važnosti očuvanja morskog okoliša i ekosustava	
Cilj ove mjere je uspostaviti povoljne uvjete za zaštitu morskog okoliša, obnovu morske biološke raznolikosti i ekosustava, te očuvanje i odgovorno korištenje prirodnih resursa i ribljeg fonda. Sve ovo predstavlja ključne elemente održivog ribarstva i šireg razvoja lokalne zajednice. Implementacija ove inicijative nužna je na lokalnoj razini, budući da zaštićena područja unutar FLAG-a Lanterna, posebice ona obuhvaćena mrežom Natura 2000, igraju presudnu ulogu. Osim toga, postoji zajednički interes svih relevantnih dionika za provođenje ove mjere.		

Kroz provođenje ove mjere potaknut će se aktivnosti čišćenja obala i podmorja, angažirajući lokalno stanovništvo i istovremeno podižući svijest i o važnosti očuvanja prirodne baštine. Ova mjera također uključuje aktivnosti usmjerene na očuvanje biljnih i životinjskih staništa putem sustavnog praćenja njihovog stanja. Svrha mjere je i podizanje svijesti zajednice putem ekološko-edukativnih aktivnosti koje, zajedno s čišćenjem, promiču sudjelovanje i osvješćivanje lokalne zajednice. Učinkovita zaštita okoliša zahtijeva suradnju lokalnih dionika, relevantnih organizacija i institucija kako bi se putem partnerstava provodili projekti i mjere zaštite okoliša te očuvanja prirodnih resursa. Ovime se ne utječe samo na sektor ribarstva, već i na opće gospodarstvo FLAG-a Lanterna, s obzirom na to da su turizam i gastronomija ključni sektori ovog kraja, te su izravno povezani s čistim morem i prirodnom biološkom raznolikošću mikroregije. Kao rezultat provedbe ove mjere, očekuje se poboljšanje kvalitete života domicilnog stanovništva, s obzirom na to da ekologija i očuvanje okoliša igraju značajnu ulogu u njihovom svakodnevnom životu.

Planirane aktivnosti	<ul style="list-style-type: none"> - Aktivnosti sakupljanja izgubljene ribolovne opreme i alata i prikupljanja morskog otpada - Aktivnosti u okviru pripreme, sastavljanja, praćenja i ažuriranja planova zaštite i upravljanja za aktivnosti povezane s ribarstvom u vezi s lokalitetima mreže Natura 2000 - Aktivnosti vezane za upravljanje, očuvanje i praćenje područja mreže Natura 2000, zaštitu vrsta i staništa, kao i za upravljanje, obnovu i praćenje zaštićenih morskih područja - Aktivnosti zaštite i obnove morske bioraznolikosti i ekosustava - Aktivnosti za povećanje okolišne svijesti ribara o zaštiti i obnovi morske odnosno vodene bioraznolikosti - Aktivnosti promicanja zaštite morskog okoliša, uključujući prikupljanje, upravljanje i upotrebu podataka za poboljšanje znanja o morskome okolišu - Aktivnosti koje doprinose poboljšanju znanja o morskome okolišu <p><i>Aktivnosti će detaljnije biti definirane FLAG-natječajem</i></p>
Ciljani korisnici	<ul style="list-style-type: none"> - Javnopravna tijela ili poduzeća kojima je povjereno obavljanje usluga od općeg gospodarskog interesa iz članka 106. stavka 2. Ugovora o funkcioniranju Europske unije. - Ciljani korisnici su i poduzeća/trgovačka društva i organizacije u većinskom javnom vlasništvu koji nisu javnopravna tijela. - Ciljani korisnici su i gospodarski subjekti iz sektora ribarstva - Ciljani korisnici mogu biti i gospodarski subjekti te organizacije civilnog društva izvan sektora ribarstva. - Ciljani korisnici su i drugi korisnici koji će biti definirani kroz FLAG natječaj. <p><i>Detaljni uvjeti koje moraju zadovoljiti ciljani korisnici biti će definirani FLAG natječajem</i></p>
Kriteriji prihvatljivosti	<ul style="list-style-type: none"> - Prihvatljive su sve aktivnosti koje doprinose ostvarenju cilja LRSR izuzev onih koje uključuju troškove sukladne Članku 13. Uredbe (EU) 2021/1139. <p><i>Detaljni kriteriji prihvatljivosti biti će definirani FLAG natječajem.</i></p>
Intenzitet potpore	<ul style="list-style-type: none"> - 50% prihvatljivih troškova, uz primjenu uvećanja sukladno Prilogu III Uredbe (EU) 2021/1139 (ako je primjenjivo).
Mjerljivi pokazatelji ostvarenja	
Pokazatelj ostvarenja	Ciljana vrijednost 2029. / broj
Broj projekata	10
Broj aktivnosti uklanjanja morskog otpada	5

Mjerljivi pokazatelji rezultata	
Pokazatelj rezultata	Ciljana vrijednost 2029. / broj
Očuvana radna mjesta	4
Aktivnosti suradnje među dionicima	10
Broj unaprijeđenih sustava upravljanja, očuvanja i praćenja zaštićenih područja	4
Prioritetna Mjera 2.2.	Očuvanje ribarske, maritimne i kulturne baštine lokalne zajednice te valorizacija resursnih osnova prostora FLAG-a Lanterna
<p>Osnovna svrha ove mjere je potaknuti razvoj i očuvanje ribarske, maritimne, kulturne, prirodne i povijesne baštine na području FLAG-a Lanterna. Cilj mjere je provesti aktivnosti koje će doprinijeti širokoj društvenoj dobrobiti kroz primjerenu valorizaciju baštinskih vrijednosti FLAG-a Lanterna.</p> <p>Implementacija ove mjere će se ostvariti putem identifikacije ključnih baštinskih elemenata unutar FLAG-a Lanterna, te provođenjem infrastrukturnih zahvata usmjerenih na obnovu i izgradnju objekata, predmeta i plovila koja posjeduju visoku kulturnu vrijednost. Kroz konkretnu izgradnju, opremanje i rekonstrukciju ovih elemenata stvorit će se novi sadržaji na području FLAG-a Lanterna, potičući tako valorizaciju i kapitalizaciju cjelokupne baštine, a istovremeno podupirući održivost turizma.</p> <p>Valorizacija sveukupne baštine i novi sadržaji koji će proizaći iz implementacije ove mjere značajno će povećati kvalitetu društvenog sadržaja zajednice, privući posjetitelje te omogućiti gospodarski rast na području FLAG-a Lanterna, što će imati pozitivan utjecaj na razvoj čitave zajednice. Kroz očuvanje i promociju ribarske i maritimne baštine, ova mjera će dodatno ojačati identitet zajednice FLAG-a Lanterna te unaprijediti ekonomske i društvene perspektive tog područja. Sinergija između valorizacije baštine i razvoja turizma će pridonijeti održivom ekonomskom rastu i jačanju lokalnih resursa, stvarajući tako povoljno okruženje za lokalnu ribarsku zajednicu FLAG-a Lanterna.</p>	
Planirane aktivnosti	<ul style="list-style-type: none"> - Građenje i/ili opremanje i/ili rekonstrukcija i/ili uređenje muzeja i/ili tematskih i/ili edukativnih i/ili interpretacijskih/multimedijalnih prostora - Građenje i/ili opremanje i/ili rekonstrukcija i/ili uređenje objekata i/ili prostora koji se smatraju javnom i/ili društvenom i/ili turističkom i/ili kulturnom infrastrukturom - Građenje i/ili opremanje i/ili restauracija predmeta/plovila i sl. vezanih uz lokalnu ribarsku/pomorsku baštinu - Promidžbene aktivnosti <p><i>Aktivnosti će detaljnije biti definirane FLAG-natječajem</i></p>
Ciljani korisnici	<ul style="list-style-type: none"> - Javnopravna tijela ili poduzeća kojima je povjereno obavljanje usluga od općeg gospodarskog interesa iz članka 106. stavka 2. Ugovora o funkcioniranju Europske unije. - Ciljani korisnici su i poduzeća/trgovačka društva i organizacije u većinskom javnom vlasništvu koji nisu javnopravna tijela. - Ciljani korisnici su i gospodarski subjekti iz sektora ribarstva - Ciljani korisnici mogu biti i gospodarski subjekti te organizacije civilnog društva izvan sektora ribarstva. - Ciljani korisnici su i drugi korisnici koji će biti definirani kroz FLAG natječaj. <p><i>Detaljni uvjeti koje moraju zadovoljiti ciljani korisnici biti će definirani FLAG natječajem</i></p>
Kriteriji prihvatljivosti	<ul style="list-style-type: none"> - Prihvatljive su sve aktivnosti koje doprinose ostvarenju cilja LRSR izuzev onih koje uključuju troškove sukladne Članku 13. Uredbe (EU) 2021/1139. <p>Detaljni kriteriji prihvatljivosti biti će definirani FLAG natječajem</p>

Intenzitet potpore	- 50% prihvatljivih troškova, uz primjenu uvećanja sukladno Prilogu III Uredbe (EU) 2021/1139 (ako je primjenjivo).	
Mjerljivi pokazatelji ostvarenja		
Pokazatelj ostvarenja	Ciljana vrijednost 2029. / broj	
Broj projekata	5	
Broj nove i/ili unaprijeđene infrastrukture	4	
Izgrađena ili restaurirana plovila vezana uz maritimnu baštinu	1	
Mjerljivi pokazatelji rezultata		
Pokazatelj rezultata	Ciljana vrijednost 2029. / broj	
Očuvana radna mjesta	5	
Stvorena radna mjesta	2	
Aktivnosti suradnje među dionicima	5	
Prioritetna Mjera 2.3.		Promocija ribarstva i akvakulture, sveukupne baštine i jačanje kapaciteta lokalnih razvojnih dionika ribarstvenog područja FLAG-a Lanterne
<p>Mjera ima za cilj promovirati bogato kulturno naslijeđe i baštinu područja FLAG-a Lanterna vezanu uz ribarstvo, akvakulturu i pomorstvo, usmjeriti pažnju na gastronomiju i potaknuti konzumaciju morskih plodova među školskom i predškolskom djecom, te jačati kapacitete relevantnim lokalnim razvojnim dionicima u sektoru ribarstva.</p> <p>Ključni elementi ove mjere uključuju organizaciju različitih događanja s ciljem promocije lokalne baštine FLAG-a Lanterna. Osim toga, planiraju se aktivnosti kao što su predavanja, radionice, okrugli stolovi, info-dani i drugi događaji posvećeni promociji ribarstva i akvakulture u okviru FLAG-a Lanterna. Također, ova mjera će potaknuti turističke posjete i privući gastro-goste u destinaciju organiziranjem gastronomskih manifestacija s inovativnim pristupima u prezentaciji gastronomske ponude.</p> <p>Edukacijom stanovništva, s posebnim fokusom na djecu i mlade, o prednostima konzumacije ribe i morskih plodova će se potaknuti povećanje konzumacije ribe, što će imati pozitivan utjecaj na zdravlje lokalne zajednice i stvoriti direktni kanal distribucije ribe za lokalne ribare.</p> <p>Edukativnim radionicama i obukama za dionike u ribarstvu i akvakulturi unaprijedit će se njihove kompetencije, što će rezultirati većom održivošću ribarstva na području FLAG-a Lanterna.</p> <p>Kombinacija promocije ribarske i maritimne baštine, gastronomije te edukacije će ne samo obogatiti turističku ponudu, već i ojačati veze između lokalnog stanovništva, ribarske zajednice i turista, pridonoseći tako cjelokupnom društvenom i gospodarskom razvoju FLAG-a Lanterna.</p>		
Planirane aktivnosti	<ul style="list-style-type: none"> - Osmišljavanje i organiziranje događanja sa svrhom vrednovanja i promocije lokalnog ribarstva i/ili akvakulture i/ili lokalne gastronomije i/ili pomorske baštine - Potpora projektima poticanja konzumacije ribe predškolske i školske populacije - Edukativne aktivnosti usmjerene na podizanje svijesti o važnosti ribarske i/ili pomorske baštine - Edukativne aktivnosti za relevantne lokalne razvojne dionike u ribarstvu i akvakulturi <p><i>Aktivnosti će detaljnije biti definirane FLAG-natječajem</i></p>	

Ciljani korisnici	<ul style="list-style-type: none"> - Javnopravna tijela ili poduzeća kojima je povjereno obavljanje usluga od općeg gospodarskog interesa iz članka 106. stavka 2. Ugovora o funkcioniranju Europske unije. - Ciljani korisnici su i poduzeća/trgovačka društva i organizacije u većinskom javnom vlasništvu koji nisu javnopravna tijela. - Ciljani korisnici su i gospodarski subjekti iz sektora ribarstva sukladno - Ciljani korisnici mogu biti i gospodarski subjekti te organizacije civilnog društva izvan sektora ribarstva. - Ciljani korisnici su u kategoriji mikro, malih i srednjih poduzeća (ako je primjenjivo). - Ciljani korisnici su i drugi korisnici koji će biti definirani kroz FLAG natječaj. <p><i>Detaljni uvjeti koje moraju zadovoljiti ciljani korisnici biti će definirani FLAG natječajem</i></p>
Kriteriji prihvatljivosti	<ul style="list-style-type: none"> - Prihvatljive su sve aktivnosti koje doprinose ostvarenju cilja LRSR izuzev onih koje uključuju troškove sukladne Članku 13. Uredbe (EU) 2021/1139. <p><i>Detaljni kriteriji prihvatljivosti biti će definirani FLAG natječajem</i></p>
Intenzitet potpore	- 50% prihvatljivih troškova, uz primjenu uvećanja sukladno Prilogu III Uredbe (EU) 2021/1139 (ako je primjenjivo).
Mjerljivi pokazatelji ostvarenja	
Pokazatelj ostvarenja	Ciljana vrijednost 2029. / broj
Broj projekata	12
Broj osoba koje su pohađale edukativne aktivnosti	300
Mjerljivi pokazatelji rezultata	
Pokazatelj rezultata	Ciljana vrijednost 2029. / broj
Očuvana radna mjesta	5
Aktivnosti suradnje među dionicima	12

4.4. Usklađenost sa strateškim dokumentima više razine

FLAG "Lanterna" je prilikom analize i odabira ciljeva Lokalne razvojne strategije u ribarstvu za jedan od glavnih strateških ciljeva izabrao teritorijalni razvoj ribarstvene zajednice te promocija marikulture na području FLAG-a. Kako bi kroz navedenu strategiju integrirali komponente strateških dokumenata na višoj i nižoj razini analizirali smo aktivne strateške dokumente na višoj i nižoj razini koji su primjenjivi na području FLAG-a.

Nakon održanih konzultantskih sastanaka sa predstavnicima jedinica lokalne samouprave na području FLAG-a postignut je konsenzus o definiranju ciljeva LRSR-a. Glavni dokumenti više razine su Plan razvoja Šibensko-kninske županije za razdoblje 2021. – 2027. te Program za ribarstvo i akvakulturu Republike Hrvatske za razdoblje 2021. – 2027. Analizom Plana razvoja Šibensko-kninske županije za razdoblje 2021. – 2027. razvidno je kako su slične i/ili iste potrebe definirane na višoj razini, čime se postiže stabilan i održiv integrirani teritorijalni razvoj na području FLAG-a. FLAG (Lokalna akcijska grupa za ribarstvo) u današnjem kontekstu predstavlja ključni element za pružanje specifičnih i prilagođenih rješenja na lokalnoj razini, usklađenih s potrebama ribarskih zajednica. Stoga, ciljevi i svrha FLAG-a usklađeni su s relevantnim dokumentima, pri čemu su definirani ciljevi i mjerljivi pokazatelji ključni aspekti tog procesa. Dubinska analiza Programa za ribarstvo i akvakulturu Republike Hrvatske za razdoblje 2021. – 2027. jasno ističe potpunu usklađenost rada FLAG-a s Prioritetom 3 i posebnim ciljem 3.1, posebno u pogledu podrške održivom razvoju plavog gospodarstva u obalnim, otočnim i kopnenim područjima, te poticanju održivog razvoja ribarskih i akvakulturnih zajednica. U sklopu navedenog posebnog cilja, FLAG pruža podršku za razvoj lokalnih razvojnih strategija, uključujući izgradnju kapaciteta, obuku i povezivanje lokalnih dionika s ciljem pripreme i provođenja tih strategija, te provode studije ribarskih područja i druge aktivnosti povezane s izradom razvojnih strategija. Također, pruža se podrška za provođenje operacija unutar odobrenih lokalnih strategija razvoja. Važno je naglasiti da je prilikom izrade ciljeva i mjera LRSR-a usklađivan sa Strategijom pametne specijalizacije (S3) do 2029. godine, poglavito sa ciljem C3. Povećanje inovacijske učinkovitosti.

Tablica 17. Usklađenost LRSR FLAG-a s relevantnim nadređenim nacionalnim i regionalnim strateškim dokumentima

Strateški dokument	Ciljevi (prioriteti) strateških dokumenata relevantni strateškim ciljevima i prioritetnim mjerama LRSR FLAG-a
<p>Program za ribarstvo i akvakulturu Republike Hrvatske za razdoblje 2021. – 2027.</p>	<p>Prioritet 1. Poticanje održivog ribarstva te obnova i očuvanje vodenih bioloških resursa Specifični cilj 1.1. Jačanje gospodarski, socijalno i okolišno održivih ribolovnih aktivnosti Specifični cilj 1.2. Povećanje energetske učinkovitosti i smanjenje emisija CO2 zamjenom ili osuvremenjivanjem motora ribarskih plovila Specifični cilj 1.6. Doprinos zaštiti i obnovi vodene bioraznolikosti i ekosustava</p>
	<p>Prioritet 2. Poticanje održivih aktivnosti akvakulture te prerade i stavljanja na tržište proizvoda ribarstva i akvakulture, čime se pridonosi sigurnosti opskrbe hranom u Uniji Specifični cilj 2.1. Promicanje održivih aktivnosti akvakulture, osobito jačanje konkurentnosti akvakulturne proizvodnje, uz istodobno osiguravanje dugoročne okolišne održivosti aktivnosti Specifični cilj 2.2. Promicanje stavljanja na tržište, kvalitete i dodane vrijednosti proizvoda ribarstva i akvakulture te prerada tih proizvoda</p>
	<p>Prioritet 3. Omogućivanje održivog plavoga gospodarstva u obalnim, otočnim i kopnenim područjima te poticanje održivog razvoja ribarskih i akvakulturnih zajednica Specifični cilj 3.1. Omogućivanje održivog plavoga gospodarstva u obalnim, otočnim i kopnenim područjima te poticanje održivog razvoja ribarskih i akvakulturnih zajednica</p>
	<p>Prioritet: 4. Jačanje međunarodnog upravljanja oceanima i omogućivanje sigurnih i čistih mora i oceana kojima se održivo upravlja Specifični cilj 4.1. Jačanje održivog upravljanja morima i oceanima promicanjem znanja o moru, pomorskog nadzora ili suradnje obalnih straža</p>
	<p>Plan razvoja Šibensko-kninske županije za razdoblje 2021. – 2027.</p>
<p>Posebni cilj 11. Razvoj održivog sustava zaštite okoliša, očuvanja prirodne baštine i upravljanja prirodnim resursima 11.1. Unaprjeđenje zaštite od onečišćenja i degradacije tla, mora i zraka te doprinos zaštiti okoliša 11.2. Poticanje održivog upravljanja i valorizacije prirodne baštine 11.3. Podrška mjerama zelene urbanizacije i zelene tranzicije integriranjem zelene infrastrukture</p>	
<p>Posebni cilj 12. Zelena i energetska tranzicija 12.1. Razvoj infrastrukture i poticanje korištenja obnovljivih izvora energije u privatnom i javnom sektoru</p>	
<p>Posebni cilj 14. Poticanje ravnomjernog razvoja otoka, potpomognutih i brdsko-planinskih područja 14.1. Poticanje revitalizacije gospodarstva i društva na otocima i razvoj pametnih otoka</p>	
<p>SC1 Povećanje proizvodnosti i otpornosti proizvodnje u akvakulturi na klimatske promjene</p>	

Nacionalni plan razvoja akvakulture za razdoblje do 2027.	SC2 Jačanje konkurentnosti sektora akvakulture
	SC3 Jačanjem sektora akvakulture doprinijeti obnovi gospodarstva te unaprjeđenju uvjeta života u ruralnim i obalnim područjima
	SC4 Poticanje inovacija u sektoru akvakulture
Strategija pametne specijalizacije (S3) do 2029.	C2. Premošćivanje jaza između istraživačkog i poslovnog sektora
	C3. Povećanje inovacijske učinkovitosti
Nacionalni plan oporavka i otpornosti 2021. – 2026.	C1.1.1. Jačanje konkurentnosti i zelena tranzicija gospodarstva
	C1.1.2. Poticanje inovacija i digitalizacija gospodarstva
	C1.2. Energetska tranzicija za održivo gospodarstvo
	C1.3. Unaprjeđenje vodnog gospodarstva i gospodarenja otpadom
	C1.5. Unaprjeđenje korištenja prirodnih resursa i jačanje lanca opskrbe hranom
	C1.6. Razvoj održivog, inovativnog i otpornog turizma
	C2.1. Jačanje kapaciteta za izradu i provedbu javnih politika i projekata
	C3.1. Reforma obrazovnog sustava
	C3.2. Podizanje istraživačkog i inovacijskog kapaciteta
Strategija razvoja održivog turizma RH do 2030.	SC2 Turizam uz očuvan okoliš, prostor i klimu
	SC3 Konkurentan i inovativan turizam
	SC4 Otporan turizam

Izvor: FLAG „Lanterna“

4.5. Horizontalna načela

FLAG, unutar svog djelovanja, ima obvezu osigurati poštivanje horizontalnih načela. Ovo se prije svega postiže putem internih aktivnosti organizacije, koja mora strogo poštovati sve relevantne zakonske propise. Gdje god je moguće, FLAG će također provesti dodatne aktivnosti kako bi osigurao punu usklađenost.

Prilikom provođenja FLAG-natječaja, organizacija je dužna informirati prijavitelje o njihovoj odgovornosti da se pridržavaju svih relevantnih zakonskih propisa, koji predstavljaju osnovne standarde za poštivanje horizontalnih načela. Projekti koji se predstavljaju za financiranje moraju, u skladu sa zakonima, uvažavati principe horizontalnih politika. Prijavitelji će trebati opisati kako njihovi projekti zadovoljavaju ove politike u prijavnom obrascu.

Kako bi se osigurala puna usklađenost s horizontalnim načelima, sve aktivnosti unutar okvira provedbe Lokalne razvojne strategije ribarstva (LRSR) moraju biti usklađene sa:

- Poveljom Europske unije o temeljnim pravima - Povelja sadržava popis ljudskih prava koja su utvrđena u ustavima država članica, Europskoj konvenciji o ljudskim pravima te međunarodnim ugovorima o ljudskim pravima. U Povelji su na jednom mjestu obuhvaćena sva osobna, građanska, politička, gospodarska i socijalna prava stanovnika EU-a. FLAG i prijavitelji na FLAG-natječaje su dužni osigurati poštivanje svih zaštićenih prava iz Povelje koja odražavaju šest temeljnih vrijednosti: dostojanstvo, slobode, jednakost, solidarnost, prava građana i pravdu.
- Konvencijom Ujedinjenih naroda o pravima osoba s invaliditetom - Svrha ove Konvencije je promicanje, zaštita i osiguravanje punog i ravnopravnog uživanja svih ljudskih prava i temeljnih sloboda svih osoba s invaliditetom i promicanje poštivanja njihovog urođenog dostojanstva. Osobe s invaliditetom su one osobe koje imaju dugotrajna tjelesna, mentalna, intelektualna ili osjetilna oštećenja, koja u međudjelovanju s različitim preprekama mogu sprečavati njihovo puno i učinkovito sudjelovanje u društvu na ravnopravnoj osnovi s drugima. Temeljne ideje koje bi trebale usmjeravati tumačenje obveza predviđenih ovom Konvencijom sadržane su u općim načelima, te su FLAG i prijavitelji na FLAG-natječaje dužni uzeti u obzir i osigurati njihovo poštivanje. Određeni FLAG-natječaji mogu uvjetovati ili dodatno bodovati projekte koji predviđaju dodatne, specifične mjere kojima se promiču načela jednakih mogućnosti, nediskriminacije i pristupačnosti.
- Zakonom o ravnopravnosti spolova - Predmetni Zakon utvrđuju opće osnove za zaštitu i promicanje ravnopravnosti spolova kao temeljne vrednote ustavnog poretka Republike Hrvatske, te definira i uređuje način zaštite od diskriminacije na temelju spola i stvaranje jednakih mogućnosti za žene i muškarce. FLAG i prijavitelji na FLAG-natječaje dužni su poštivati predmetne zakonske odredbe te na taj način promicati rodnu ravnopravnost, integraciju rodno osviještenih politika i rodne perspektive. Određeni FLAG-natječaji mogu predvidjeti ciljeve i kriterije kojima će se dodatno doprinijeti poštivanju odredbi predmetnih politika.

5. UPRAVLJANJE PROVEDBOM LRSR

5.1. Opis partnerstva

Lokalna akcijska grupa u ribarstvu "Lanterna" osnovana 02.11.2021. godine te je u registar Udruga upisana 21.12.2021. godine. Djeluje na području pet jedinica lokalne samouprave i to: Grad Šibenik, Općina Rogoznica, Općina Primošten te Općina Marina.

Cilj FLAG-a "Lanterne" je jačanje kapaciteta lokalnih dionika, te širenje LEADER/CLLD načela i metodologije u integralnom razvoju područja djelovanja Udruge, uz međusektorsko povezivanje, jačanje kapaciteta, razmjenu iskustava i javno zagovaranje interesa lokalnih razvojnih dionika ribarstvenih zajednica, predstavnika javnih i privatnih lokalnih socio-ekonomskih interesa na lokalnom ribarstvenom području Udruge.

Djelatnosti FLAG-a "Lanterna" su upravljanje lokalnim razvojem pod vodstvom lokalne ribarstvene zajednice za integralni, uključiv, održivi i pametan razvoj; strateško programiranje, izrada i provedba lokalne razvojne strategije u ribarstvu za integralni, uključiv, održivi i pametan lokalni razvoj vođen lokalnom zajednicom, temeljen na pristupu „odozdo prema gore“; identificiranje razvojnih resursa i potencijala u ribarstvu i akvakulturi lokalnih ribarstvenih zajednica; poticanje sudjelovanja javnosti u donošenju i provođenju lokalnih razvojnih politika; pružanje potpore svim lokalnim razvojnim dionicima odnosno predstavnicima javnih i privatnih lokalnih socio-ekonomskih interesa koji se bave razvojem lokalne ribarstvene zajednice kroz seminare, radionice, predavanja, individualne konzultacije i slično, radi njihovog razvoja i samoodrživosti; poticanje suradnje, međusobne pomoći i povezivanja predstavnika javnih i privatnih lokalnih socio-ekonomskih interesa kao i ostalih dionika u ribarstvenom području, čije se djelovanje temelji na LEADER/ CLLD načelima, na lokalnoj, regionalnoj, nacionalnoj i međunarodnoj razini; izrada, provođenje, nadzor i koordinacija integralnih i drugih razvojnih projekata Udruge na lokalnoj, regionalnoj, nacionalnoj i međunarodnoj razini; vrednovanje i odabir, nadzor i koordinacija projekata koji se provode u sustavu provedbe decentralizirane raspodjele javnih sredstava kojima upravlja Udruga; praćenje i razmatranje zakonskih prijedloga koji se odnose na gospodarske aktivnosti sektora ribarstva i akvakulture, davanje prijedloga za njihovo poboljšanje te informiranje članova Udruge; briga o revitalizaciji, zaštiti i promicanju tradicijskog nasljeđa te održivom korištenju kulturne i prirodne baštine lokalnih ribarskih zajednica; izrada i izdavanje publikacija, časopisa, nosača zvuka, knjiga, brošura i ostalih izdanja korisnih za razvoj neprofitnog sektora i promicanje načela LEADER/CLLD-a u integralnom uključivom, održivom i pametnom razvoju lokalnih ribarstvenih zajednica; sudjelovanje na lokalnim, regionalnim, nacionalnim i međunarodnim skupovima, seminarima i slično koji su u vezi s radom neprofitnog sektora u integralnom, uključivom, održivom i pametnom razvoju lokalnih ribarstvenih zajednica uz primjenu načela LEADER/CLLD-a; organizacija sajmova, izložbi, koncerata, predstava i drugih javnih događaja u lokalnim ribarstvenim zajednicama, te regionalnoj, nacionalnoj i međunarodnoj razini u svrhu promicanja razvoja ribarstvenih područja i primjene načela LEADER/CLLD-a u integralnom, uključivom, održivom i pametnom razvoju lokalnih ribarstvenih zajednica; organiziranje stručnih skupova, edukacija i razmjene znanja i vještina u integralnom, uključivom, održivom i pametnom razvoju za sve predstavnike javnih i privatnih lokalnih socio-ekonomskih interesa, razvojne dionike ribarstvenih područja; potpora stjecanju znanja, razmjene iskustava i savjetovanja između članica Udruge, te nadležnih državnih tijela i službi odgovornih za pitanja razvoja ribarstvenih područja na razini Republike Hrvatske i Europske unije; poticanje i potpora provedbi stručnog i znanstveno-istraživačkog rada vezanog za ribarstvena područja i primjenu načela LEADER/CLLD-a u integralnom, uključivom, održivom i pametnom razvoju lokalnih ribarstvenih zajednica; poticanje i potpora aktivnoj uključenosti građana u društveno korisnim akcijama i volonterizmu, te organiziranje razmjene volontera; osnivanje i vođenje lokalnih volonterskih centara u ribarstvenom području; provođenje volonterskih aktivnosti,

informiranje, savjetovanje, edukacija volontera i organizatora volontiranja kroz djelovanje lokalnih volonterskih centara u ribarstvenom području; obavljanje i drugih sličnih poslova, koji doprinose ostvarivanju ciljeva Udruge u skladu sa odredbama ovog Statuta.

Dana 28. rujna 2023. godine je FLAG-u "Lanterna" odobrena je pripremna potpora“ OP-a za pomorstvo i ribarstvo RH za programsko razdoblje 2021.-2027.

Tablica 18. Članovi FLAG-a prema sektorima

Sektor	Civilni	Gospodarski	Javni	Ukupno
Broj članova	6	9	4	19
Udio	32%	48%	20%	100%

Izvor: FLAG „Lanterna“

5.2. Ljudski kapaciteti za upravljanje LRSR-om

Ljudski kapaciteti za provođenje Lokalne razvojne strategije ribarstva (LRSR) sastoje se od članova FLAG-a "Lanterna", koji su prikazani brojčano u tablici broj 18. prema osnovnim sektorima, kao i osnovnih tijela LAGUR-a, prikazanih u tablici 19. Organizacijska struktura LAGUR-a trenutno je prilagođena potrebnim kapacitetima za provođenje potrebnih aktivnosti za implementaciju LRSR. Važno je napomenuti da FLAG sustavno radi na promociji organizacije i privlačenju novih članova. U stručnoj službi FLAG-a "Lanterna" trenutno radi jedna osoba - voditelj FLAG-a "Lanterna", ali planira se zapošljavanje dodatnog osoblja u bliskoj budućnosti. Ljudski kapaciteti se mogu sagledati kroz iskustva voditeljice, ali i drugih članova FLAG-a Lanterna.

Voditeljica FLAG-a "Lanterna", Marina Torić, završila je studij na prehrambeno-biotehnološkom fakultetu smjer prehrambeno inženjerstvo. Posjeduje ogromno i višegodišnje iskustvo rada kao prehrambeni tehnolog u Poljoprivrednoj Zadruzi Primošten Burni gdje je od 2009. radila kao voditelj proizvodnje, vodila kontrolu i sigurnost hrane te je bila odgovorna za provođenje HACCP sustava . Posjeduje veliko iskustvo u prijavama projekata na natječaje putem EU fondova i provedbi istih. Navedeno znanje i iskustvo će joj pomoći u animaciji dionika i razradi projekata, a najviše onih koji će se ticati dodavanje vrijednosti proizvodima ribarstva i akvakulture preradom i uvođenje tehnoloških inovacija. 2010. godine počinje sa obukom za profesionalnog kušača maslinovog ulja u organizaciji Hrvatske gospodarske komore koju uspješno završava nakon nekoliko završenih tečajeva od strane Talijanskih stručnjaka koji su bili učitelji na svim predavanjima (do 2012.g.). Nakon stečene diplome, član je panela Udruge Olea Šibenik te sa ostalim panelistima sudjeluje u ocjenjivanju maslinovog ulja na mnogim manifestacijama u Hrvatskoj, a jedna od poznatijih jest Međunarodna manifestacija „Dani mladog maslinovog ulja u Dalmaciji“ gdje je Udruga Olea Šibenik jedna od organizatora.

Član FLAG-a koji je ujedno i član Upravnog odbora FLAG-a Razvojni europski centar inicijativa (RECI) je osnovan 2018. godine u Šibeniku sa ciljem promicanja, razvitka i unapređenja: vrijednosti Europske unije, podrške mladima, društvenog poduzetništva, društveno odgovornog ponašanja i poslovanja, razvoja civilnog društva, razvoja suradnje između javnog, poslovnog i civilnog sektora, volonterstva, zaštite prirode i okoliša, socijalnih usluga usmjerenih socijalno osjetljivim skupinama, promicanje ribarstva te povećanju kvalitete življenja osobama s invaliditetom. RECI je od svog osnutka pa do danas proveo 9 projekata financiranih putem Europskog socijalnog fonda. Provedbom navedenih projekata osoblje organizacije RECI je steklo iskustvo u provedbi i realizaciji europskih projekata. Navedeno iskustvo će biti od značaja za rad i djelovanje FLAG-a "Lanterna".

U razdoblju između 2006. i 2023. godine, Grad Šibenik je provodio, a provodi i dalje, razvojne projekte koji se financiraju iz različitih nacionalnih i EU fondova. Kroz spomenute projekte Grad Šibenik je stekao vrijedno iskustvo u pripremi i provedbi projekata u raznim područjima. Kroz pojedine projekte nastoji se ojačati veze s drugim zemljama na europskoj razini i doprinijeti promociji zajedničke tradicije i identiteta. Grad Šibenik ima implementirane, a i dalje implementira pojedine projekte koji se odnose na aktivno građanstvo i rad s mladima kao što je projekt " With active citizenship toward development and better quality of life in the local communities of the South Croatia " (ESF), "You Citizen" (Mladi na djelu) i "Fit for Europe" (Mladi na djelu). Grad ima sedam godina iskustva u provedbi projekta Pomoćnici u nastavi za učenike s teškoćama u razvoju koji se financirao iz ESF. Od 31.07.2017. započeta je provedba četverogodišnjeg projekta „Pomoćnici u nastavi za učenike s teškoćama u razvoju 2, ukupne vrijednosti 672.291,90 EUR koji se sufinancira sredstvima iz ESF-a. Grad Šibenik pri planiranju i izradi razvojnih strategija, programa, projekata i ostalih aktivnosti od značaja za lokalnu zajednicu uključuje predstavnike udruga civilnog društva, kao i same građane osnivajući radne skupine, povjerenstva kao i organiziranjem tribina i javnih rasprava, te na taj način dobiva sugestije i prijedloge koji doprinose razvoju lokalne zajednice, kao i razvoju samog civilnog društva. Grad Šibenik ima potpisanu „Povelju o suradnji Grada Šibenika i nevladinog, neprofitnog sektora“ koja je usvojena 9. svibnja 2006. godine, a kojom Grad potvrđuje želju i spremnost za unapređenjem partnerskog odnosa suradnje s nevladinim, neprofitnim sektorom. Osnovan je Odbor za koordinaciju Povelje o suradnji Grada Šibenika i nevladinog, neprofitnog sektora, kao i Forum udruga Grada Šibenika. Grad Šibenik ima 10 upravnih tijela od kojih svi ostvaruju sustavnu suradnju s građanima ovisno o djelokrugu posla svakog upravnog odjela.

Glavni strateški cilj Grada Šibenika je usmjeren uspostavljanju povoljnih uvjeta za poslovanje i življenje u lokalnoj zajednici te osigurati uravnotežen i dugoročno održiv društveni i ekonomski razvoj za svoje stanovništvo. Grad Šibenik trenutno ima 100 zaposlenih osoba svih profila i razina stručnosti, a prostorije Grada su potpuno tehnički i logistički opremljene za provedbu svih vrsta projekata.

Tablica 19. Tijela FLAG-a, broj članova i uloge

Tijelo FLAG-a	Broj članova	Uloga
Skupština	19	Najviše tijelo upravljanja FLAG-a "Lanterna"
Upravni odbor	9	Donošenje operativnih odluka FLAG-a "Lanterna"
Nadzorni odbor	5	Tijelo kontrole rada Udruge i tijelo za prigovor na odluke Upravnog odbora o odabiru projekata LRSR
Predsjednik	1	Zastupa, predstavlja i promiče FLAG "Lanterna"
Voditelj	1	Zastupa, obavlja operativne poslove ureda i provodi odluke UO i Skupštine FLAG-a, komunicira s članovima
Likvidator	1	Provođenje likvidacijskog postupka
Povjerenstvo za procjenu i odabir projekata	3	Sastaje se u svrhu procjene i ocjene projektnih prijedloga za financiranje
Tijelo za provedbu, praćenje i evaluaciju LRSR	3	Prati provedbu i ostvarivanje ciljeva LRSR FLAG-a "Lanterna"

Izvor: FLAG "Lanterna"

Tablica 20. Shematski prikaz aktivnosti, odgovornog tijela te područja odgovornosti za provedbu LRSR

Radni paket	Odgovorno tijelo	Područje odgovornosti
Priprema/provedba javnog natječaja i	Ured FLAG-a	Priprema dokumentacije za objavu natječaja, organizacija i održavanje informativnih radionica, administriranje Baze (izrada i održavanje) projekata sukladno internim pravilnicima
	Upravni odbor FLAG-a	Odobrenje dokumentacije i objave FLAG Natječaja.
Odabir projektnih prijedloga	Ured FLAG-a	Zaprimanje projektnih prijedloga, provedba administrativne kontrole, priprema projektnih dosjea za ocjenjivanje od strane Ocjenjivačkog odbora, priprema dokumentacije o odobrenim projektima i slanje prema , Upravljačkom tijelu PPR
	Ocjenjivački odbor	Kvalitativno vrednovanje projekata pristiglih na FLAG Natječaj
	Upravni odbor FLAG-a	Razmatranje i odobravanje projekata prema izrađenoj preliminarnoj Rang listi projekata upućenoj od strane Ocjenjivačkog odbora
	Nadzorni odbor FLAG-a	Razmatranje prigovora na Odluke Upravnog odbora o odabiru projekata, u slučaju prihvatanja, upućivanje na ponovni postupak provjere/vrednovanja
	Upravljačko tijelo Programa za pomorstvo i ribarstvo 2021.-2027.	Provjera odabranih projektnih prijedloga FLAG-a, izdavanje Odluke o odabiru te odobravanje zahtjeva za plaćanje
Provedba projekata	Ured FLAG-a	Organizacija i provedba radionica za korisnike, praćenje provedbe projekata, stručna pomoć u provedbi projekata
Animacijske aktivnosti	Ured FLAG-a	Organizacija tematskih radionica i informativnih dana FLAG-a, konzultacije s lokalnim stanovništvom, organizacija tematskih konferencija, specijalizirane edukacije za djelatnike FLAG-a kako bi podigli svoje kapacitete i prenijeli znanja i iskustva na lokalnu zajednicu, promoviranje suradnje
Aktivnosti suradnje	Stručna služba (ured) FLAG-a	Umrežavanje FLAG-a sa strukovnim organizacijama, lokalnim i regionalnim tijelima, drugim FLAG-ovima radi prijenosa dobre prakse i primjenu načela razvoj „odozdo prema gore“, u slučaju da će iste biti moguće provesti radi nepostojanja provedbenog okvira i odvojenih sredstava za provedbu projekata suradnje

Administracija	Ured FLAG-a	Priprema godišnjeg Akcijskog plana provedbe Strategije, priprema izvješća o radu FLAG-a, priprema plana rada FLAG-a za naredno razdoblje, komunikacija s UT PPR, koordinacija članstva FLAG-a u strukovnim udruženjima
	Upravni odbor	Odobranje planova i izvješća o provedbi LRSR, na godišnjoj razini
	Skupština FLAG-a	Odobrenje godišnjeg izvješća o radu i planova rada FLAG-a u provedbi LRSR
	Upravljačko tijelo Programa	Isplata potrebnih sredstava, monitoring rada FLAG-a sukladno nacionalnoj regulativi
Praćenje i vrednovanje provedbe LRSR	Ured FLAG-a	Izrada godišnjeg i ad-hoc izvješća o provedbi LRSR prema zadanim parametrima (godišnje)
	Upravni odbor	Odobranje prijedloga svih izvješća o provedbi LRSR
	Skupština	Odobrenje godišnjeg izvješća o provedbi LRSR
	Vanjski stručnjak	Provedba vanjskog vrednovanja provedbe LRSR temeljem zadanih parametara vrednovanja te izrada preporuka za daljnju provedbu

Izvor: FLAG „Lanterna“

5.3. Financijski kapaciteti za upravljanje LRSR-om

Za operativnost FLAG-a i uspješnu provedbu LRSR-a predviđeni su izvori financiranja putem: članarina članova FLAG-a, bespovratnih sredstava Programa za pomorstvo i ribarstvo 2021. – 2027. u sklopu mjere III.2/III.3 Provedba lokalnih strategija razvoja u ribarstvu, te mogućnosti korištenja bespovratnih sredstava iz drugih regionalnih, nacionalnih i EU izvora.

Tablica 21. Indikativan prikaz prihoda i rashoda (EUR)

Naziv	Plan 2023.	Plan 2024.	Plan 2025.	Plan 2026.	Plan 2027.	Plan 2028.	Plan 2029.
Prihodi po potpori za tekuće troškove i troškove vođenja LRSR	5.500,00	90.750,00	90.750,00	90.750,00	90.750,00	90.750,00	90.750,00
Prihodi od članarina	10.470,00	10.470,00	10.470,00	10.470,00	10.470,00	10.470,00	10.470,00
Prihodi iz drugih izvora	0,00	3.000,00	6.000,00	6.000,00	9.000,00	9.000,00	12.000,00
PRIHODI UKUPNO	15.970,00	104.220,00	107.220,00	107.220,00	110.220,00	110.220,00	113.220,00
Rashodi za tekuće troškove i troškove vođenja LRSR-a	5.500,00	90.750,00	90.750,00	90.750,00	90.750,00	90.750,00	90.750,00
RASHODI UKUPNO	5.500,00	90.750,00	90.750,00	90.750,00	90.750,00	90.750,00	90.750,00
Razlika - višak/manjak	10.470,00	13.470,00	16.470,00	16.470,00	19.470,00	19.470,00	22.470,00

Izvor: FLAG „Lanterna“

5.4. Iskustvo FLAG-a iz prethodnog razdoblja

Lokalna akcijska grupa u ribarstvu- FLAG "Lanterna" koja prema svom ustrojstvu slovi kao Udruga FLAG "Lanterna", svojim osnivanjem dana 02.11.2021. godine je postala dijelom Nacionalne mreže lokalnih akcijskih skupina u ribarstvu (FLAG mreža). S obzirom da je FLAG osnovan krajem 2021. godine nema iskustva iz prethodnog razdoblja.

5.4.1. Iskustvo FLAG-a u CLLD-u

Lokalna akcijska grupa u ribarstvu- FLAG "Lanterna" koja prema svom ustrojstvu slovi kao Udruga FLAG "Lanterna", svojim osnivanjem dana 02.11.2021. godine je postala dijelom Nacionalne mreže lokalnih akcijskih skupina u ribarstvu (FLAG mreža). S obzirom da je FLAG osnovan krajem 2021. godine nema iskustva iz prethodnog razdoblja.

U okviru mjere III.1. „Pripremna potpora“ OP-a za pomorstvo i ribarstvo RH za programsko razdoblje 2021.-2027., LAGUR-u Lanterna odobrena je potpora za: akcije osposobljavanja za lokalne dionike, troškove povezane s izradom LRSR i troškove povezane s konzultacijama dionika u svrhu pripreme LRSR te administrativne troškove lokalne inicijative. Intenzitet potpore iznosi 90.000,00 EUR.

Također, CLLD pristup je proveden u procesu izrade ove LRSR. U tu svrhu organizirano je ukupno 2 radionice i sastanka, s predstavnicima svih triju sektora (javnog, privatnog i civilnog).

5.4.2. Iskustvo FLAG-a izvan CLLD-a

FLAG Lanterna, FLAG Galeb i LAG More 249 organizirali su 22. ožujka 2023. godine konferenciju "Lanci Održivosti" u prostoru Trokuta – Inkubatoru za tehnologije i poduzetništvo, Šibenik. Cilj navedene konferencije u okviru koje su se održale dvije panel rasprave je razgovor i informiranje o:

- benefitima udruživanja poljoprivrednika i ribara u zadruge
- povezivanju malih proizvođača i ribara s ugostiteljskim objektima
- promicanju strategije "od polja do stola, od mora do stola!"
- važnosti kreiranja kratkih lanaca opskrbe za održivu, plavu ekonomiju, ali i za turizam

Na konferenciji se sudionike educiralo i informiralo o benefitima udruživanja lokalnih proizvođača hrane i pića (kroz model zadruge) te kratkih lanaca opskrbe. Krajnji cilj ove konferencije je bio da se istaknu potencijalni članovi zadruge, za koje će se naknadno organizirati radionice kako bi se krenulo u proces osnivanja zadruge.

Informiranjem, povezivanjem i umrežavanjem za cilj je imalo povećati prepoznatljivost Šibensko-kninske županije koja lokalnom stanovništvu, domaćim i stranim turistima nudi proizvode direktno od poljoprivrednih proizvođača i ribara („od polja do stola“ i „od mora do stola“).

Iskustvo u provedbi aktivnosti i projekata izvan CLLD-a može se sagledati kroz dosadašnje aktivnosti i iskustva svakog pojedinog zaposlenika, stručnog suradnika, te dugih uključenih dionika i članova FLAG-a koji obuhvaća područje od pet jedinica lokalne samouprave koje se nalaze u dvije regionalne jedinice samouprave.

5.4.3. Daljnji organizacijski razvoj i djelovanje FLAG-a

Tijekom procesa konzultacija za izradu Lokalne razvojne strategije ribarstva (LRSR), identificiran je horizontalni cilj jačanja kapaciteta i ključnih kompetencija FLAG-a, kao i članova ribarstvene zajednice, kako bi se omogućila učinkovita provedba CLLD-a u ribarstvu. Ovaj cilj će biti ostvaren kroz niz ključnih aktivnosti:

- Aktivnosti koje su usmjerene na unapređenje ljudskih i operativnih kapaciteta FLAG-a, posebno kada se fokusira na pojednostavljenje procesa prijave za FLAG-natječaje s ciljem smanjenja administrativnog tereta za prijavitelje, ključne su za poboljšanje učinkovitosti i otvorenosti u lokalnom razvoju vođenom zajednicom. Osim toga, jačanje kapaciteta ljudskih resursa FLAG-a je ključno za uspostavljanje kvalitetne komunikacije i suradnje s lokalnim dionicima, promoviranje participativnog pristupa i poticanje aktivnog sudjelovanja građana u zajednici. Ove inicijative pridonose jačanju društvene dimenzije CLLD-a te pomažu u podizanju svijesti građana o njihovoj ulozi kao aktivnih sudionika u razvoju svoje zajednice.

- Povećanje kapaciteta lokalnih dionika za razvoj i provedbu projekata u sklopu lokalne razvojne strategije, te promicanje svijesti o lokalnom razvoju vođenom zajednicom s pristupom "odozdo prema gore", iznimno je važno za ostvarivanje održivog razvoja na lokalnoj razini. Nedostatak informacija o ulozi FLAG-a i njihovom doprinosu socio-ekonomskom razvoju lokalne zajednice treba rješavati kroz bolju informiranost i uključenost lokalne zajednice u aktivnosti FLAG-a. Promicanje međusektorskih partnerstava i modela sudioničkog upravljanja također ima ključnu ulogu u postizanju ciljeva održivog razvoja ribarskog područja. Ovi pristupi omogućavaju bolju suradnju između različitih dionika i zajednički rad na postizanju zajedničkih ciljeva. Kroz ove aktivnosti, može se potaknuti sinergija i bolje iskorištavanje resursa za dugoročno održivo upravljanje ribarstvenim područjem, što će imati pozitivan utjecaj na lokalnu zajednicu i njezin razvoj.

-Aktivnosti usmjerene na povećanje vidljivosti i prepoznatljivosti FLAG-a kako bi se informirala šira javnost i dionici o LRSR za razdoblje 2021. - 2027. To uključuje promociju

primjera uspješnih projekata financiranih sredstvima FLAG-a, istaknute uloge Europske unije te osiguranje vidljivosti doprinosa iz Europskog fonda za pomorstvo, ribarstvo i akvakulturu, kao i Programa za ribarstvo i akvakulturu Republike Hrvatske. Ove aktivnosti obuhvaćaju upotrebu web stranica, društvenih medija, lokalnih tiskanih medija, gostovanja na lokalnim radijskim postajama, stvaranje i distribuciju audio-vizualnog materijala i slične akcije koje doprinose širenju informacija o radu FLAG-a.

5.5. Postupak odabira projekata na FLAG razini

Pri odabiru projekata FLAG „Lanterna“ će primijeniti ne diskriminirajući i transparenti izborni postupak, izbjegavajući sukob interesa.

Postupci odabira projekata provodit će se u skladu sa Statutom i ostalim važećim propisima kojima se uređuje rad udruga, uključujući i propise kojima se uređuje provedba LRSR-a, te će se detaljno definirati u dokumentima FLAG-a “Lanterna” prije početka postupka.

U sljedećim točkama je opisan postupak odabira projekata na FLAG-razini u okviru provedbe LRSR poput: pripreme i objave FLAG-natječaja, faza u postupku odabira projekata (administrativna kontrola, ocjenjivanje, odabir projekata od strane nadležnog tijela FLAG-a, prigovori na odluke FLAG-a), te sprečavanje sukoba interesa.

5.5.1. Dodjeljivanje većeg intenziteta potpore

Kako bismo ostvarili strateške ciljeve u provođenju lokalnog razvoja vođenog od strane lokalne zajednice u okviru LRSR, posebna pažnja bit će usmjerena na poticanje projekata koji se provode u suradnji više dionika, kao i na projekte koji donose inovacije i predstavljaju zajednički interes za razvoj cjelokupnog ribarskog područja FLAG-a. Operacije odnosno projekti koji ispunjavaju jedan, dva ili sva tri navedena kriterija, te istovremeno osiguravaju transparentan pristup svojim rezultatima, bit će im dodijeljen veći intenzitetom javne potpore, ovisno o specifičnostima svake mjere.

Pod zajedničkim korisnikom u kontekstu provedbe LRSR podrazumijevaju se različite organizacije i subjekti, kao što su udruženja u ribarstvu, organizacije ribara, udruženja gospodarskih subjekata izvan sektora ribarstva, organizacije civilnog društva izvan sektora ribarstva ili poduzeća, trgovačka društva i organizacije u većinskom javnom vlasništvu, koja nisu javnopravna tijela.

Operacija odnosno projekt ima Zajednički interes ukoliko doprinosi široj lokalnoj zajednici, što će detaljnije biti opisano u okviru FLAG natječaja.

Operacija se smatra inovativnom na lokalnoj razini ako rezultira uvođenjem novih aktivnosti, proizvoda, inovativnih metoda ili usluga unutar ribarskog područja FLAG-a.

Ako projekt odnosno operacije ne ispunjava gore navedene uvjete primjene kriterija, a u svrhu doprinosa realizaciji ciljeva LRSR, ista će se poticati osnovnom razinom potpore od 50% uz dodatak dozvoljene visine javne potpore iz Priloga III Uredbe (EU) 2021/1139.

Sukladno Prilogu III Uredbe (EU) 2021/1139, stopa potpore za operacije ili projekte u kojima korisnik predstavlja javnopravno tijelo ili poduzeće koje je zaduženo za pružanje usluga od općeg gospodarskog interesa, kao što je definirano u članku 106. stavku 2. Ugovora o funkcioniranju Europske unije, iznosi 100% ukupnih prihvatljivih troškova ukoliko je potpora odobrena za obavljanje takvih usluga.

5.5.2. Priprema i objava FLAG natječaja

Zaposlenici i ostalo osoblje FLAG-a, uključujući vanjske suradnike i volontere (u daljnjem tekstu: FLAG-administratori), odgovorni su za pripremu teksta FLAG-natječaja, uključujući

prateće obrasce i priloge. Nakon što FLAG-administratori pripreme konačni nacrt FLAG-natječaja zajedno s odgovarajućim obrascima i priložima, isti se šalje nadležnom tijelu FLAG-a radi odobrenja i usvajanja. Nakon što nadležno tijelo FLAG-a odobri konačni tekst FLAG-natječaja zajedno s priložima i obrascima, FLAG ih objavljuje na svojoj vlastitoj web stranici.

5.5.3. Faze u postupku odabira projekata

Postupak odabira projekata se provodi na FLAG-razini i sastoji se od sljedećih faza:

1. faza: Administrativna kontrola projekata (Analiza 1),
2. faza: Ocjenjivanje projekata (Analiza 2),
3. faza: Odabir projekata od strane Upravnog odbora FLAG-a (u daljnjem tekstu: UO FLAG-a),
4. faza: Prigovori na odluke FLAG-a.

Administrativna kontrola projekata - Analiza 1

Administrativni kriteriji, kao i administrativne kontrole, ne utječu na sadržaj i kvalitetu samog projekta. U postupku kontrole, primjenjuju se zadana, jasna i transparentna pravila koja su ista za sve nositelje projekta. Fokus je isključivo na administrativnim kriterijima.

Tijekom Analize 1, FLAG-administratori ocjenjuju pravovremenost i potpunost prijave, provjeravaju prihvatljivost nositelja projekta i partnera te provode provjeru osnovnih uvjeta prihvatljivosti projekta u skladu s odredbama propisanim FLAG-natječajem. Ako se utvrdi da je potrebno tražiti dopune, obrazloženja ili ispravke (označeno kao D/O/I), FLAG će zatražiti odgovarajuće korake od nositelja projekta. Nositelj projekta je dužan u roku i na način propisanim FLAG-natječajem dostaviti isti. Projekti koji su prošli Analizu 1 prosljeđuju se u 2. fazu postupka odabira projekata – ocjenjivanje projekata (Analiza 2).

Ocjenjivanje projekata – Analiza 2

Cilj faze ocjenjivanja projekata je provjeriti prihvatljivost projekta u skladu s uvjetima utvrđenima u odobrenom LRSR-u i FLAG-natječaju. Također se provjerava sukladnost projekta s kriterijima odabira i dodjelom bodova, prihvatljivost troškova i iznos troškova u skladu s LRSR-om i FLAG-natječajem, kao i određivanje intenziteta i iznosa javne potpore, pri čemu se svaka provjera sukladno konkretnoj mjeri.

Sve navedene provjere mogu se provesti tijekom Analize 1, osim usklađenosti s kriterijima odabira iz FLAG-natječaja, ukoliko oni nisu jednoznačno provjerljivi ili mjerljivi, odnosno ako bi njihova provjera mogla dovesti do subjektivnog ocjenjivanja. Ukoliko Upravni odbor FLAG-a (UO FLAG-a) ocijeni da provjere iz faze ocjenjivanja projekata mogu biti obavljene od strane odabranog FLAG-a zbog jednoznačno provjerljivih i mjerljivih kriterija odabira navedenih u FLAG-natječaju, te ako njihova provjera ne bi dovela do subjektivnog ocjenjivanja, UO FLAG-a će donijeti odgovarajuću odluku, nakon čega će zaposlenici FLAG-a provesti sve provjere iz faze ocjenjivanja projekata. Ukoliko ocjenjivanje projekata neće biti dodijeljeno zaposlenicima FLAG-a, isto će provoditi Ocjenjivački odbor FLAG-a (OO FLAG-a), koji će biti imenovan od strane UO FLAG-a.

Iznimno, ukoliko je pri ocjenjivanju projekata potrebno tražiti D/O/I, ocjenjivači mogu isto zatražiti. Nositelj projekta je dužan u roku i na način propisanim FLAG-natječajem dostaviti isti.

Po završetku Analize 2 formira se rang-lista te se projekti upućuju u postupak odabira projekata od strane UO FLAG-a.

5.5.4. Kriteriji odabira

Kriteriji za odabir će biti definirani FLAG natječajem te će biti jednostavni, transparentni i razumljivi lokalnoj zajednici. Prilikom odabira, projekti će se bodovati sa obzirom na njihov doprinos ostvarenju strateških ciljeva definiranih LRSR i razvoju ribarstvenog područja FLAG-a „Lanterna“.

5.5.5. Odabir projekata od strane UO FLAG-a

UO FLAG-a će na temelju dostavljene rang-liste projekata donijeti:

1. Odluku o odabiru projekta ili
2. Odluku o odbijanju projekta ili
3. Odluku o privremenom odabiru projekta.

Nakon provedbe postupka prigovora na odluke FLAG-a, FLAG utvrđuje konačni prag raspoloživosti sredstava, odnosno konačnu rang-listu koja je obvezan prilog odluci na koju nositelj projekta nema pravo podnijeti prigovor.

U situacijama kada članovi Upravnog odbora FLAG-a (UO FLAG-a) nisu suglasni s isključivanjem prijave projekata tijekom Analize 1 ili Analize 2, dužni su dokazati vlastitom provjerom i na temelju činjenica da je prijava projekta prihvatljiva. Ovo postupanje treba jasno dokumentirati u prijavnom dosjeu projekta kako bi se osigurao transparentan trag o ovom procesu.

U slučaju da, zbog sukoba interesa, nakon izuzimanja članova UO FLAG-a ne može osigurati kvorum i ravnopravnost u odlučivanju, odlučivanje o odabiru projekata obavlja Skupština FLAG-a.

5.5.6. Prigovori na odluke FLAG-a

Nositelji projekta imaju pravo podnijeti prigovor na odluke FLAG-a. Povjerenstvo za odlučivanje po prigovorima sastoji se od članova Nadzornog odbora FLAG-a. Prigovor mora biti jasno napisan i sadržavati sve potrebne informacije kako bi se mogao obraditi. Važno je napomenuti da tijelo FLAG-a nadležno za rješavanje prigovora može donijeti odluku o istom pitanju samo jednom. Odluke donesene od strane tog tijela su konačne i ne mogu se mijenjati od strane Upravnog odbora FLAG-a. FLAG će obavijestiti nositelja projekta o odluci tijela FLAG-a nadležnog za prigovore. Sve detalje o postupku i rokovima za podnošenje i rješavanje prigovora propisuje FLAG-natječajem.

5.5.7. Sprječavanje sukoba interesa

FLAG mora osigurati i spriječiti bilo kakvu mogućnost pojave sukoba interesa u postupku odabira projekata prijavljenih na FLAG-natječaje. Postupak odabira projekata na FLAG-razini u okviru provedbe LRSR mora biti nepristran i transparentan.

5.5.8. Procedure kad je FLAG prijavitelj na FLAG natječaj

U situacijama kada je FLAG sam prijavitelj projekta, cijeli postupak odabira projekata mora biti proveden na način koji osigurava da FLAG ne dobiva poseban tretman u usporedbi s drugim prijaviteljima. To uključuje i kontrolu projekta, koju bi trebale provesti osobe koje su potpuno neovisne o FLAG-u. U takvim slučajevima, ključno je poštivanje načela razdvajanja funkcija i osiguravanje jednakog postupanja. Ovaj proces treba biti pažljivo praćen od strane Voditelja i Upravnog odbora FLAG-a, a detalji o načinu na koji će se to osigurati trebaju biti definirani u internom dokumentu kako bi se osigurala transparentnost i integritet postupka odabira projekata.

6. PRAĆENJE I VREDNOVANJE PROVEDBE LRSR

6.1. Način praćenja i vrednovanja provedbe LRSR

Jedan od ključnih aspekata redovnih aktivnosti FLAG-a je praćenje provedbe, što uključuje: neprestano nadziranje, mjerenje učinaka provedbe strategije te ocjenjivanje kriterija i indikatora za procjenu uspješnosti i efikasnosti. Odgovornosti tijela FLAG-a te zadatci nadzora, izvještavanja i vrednovanja provedbe strategije definirane su internim pravilnicima i statutom FLAG-a.

Za analizu provedbe prioritetnih mjera i ostvarenja strateških ciljeva, te prilagodbu u aktivnostima i procesima u slučaju odstupanja od planova, FLAG „Lantern“ će uspostaviti sustav praćenja provedbe i vrednovanja učinaka provedbe LRSR.

Sustav praćenja provedbe će uključivati:

- pripreme i usvajanje redovitih godišnjih izvješća o provedbi LRSR i postizanju ciljeva, temeljem definiranih pokazatelja isporuka i rezultata,
- pripreme i donošenje redovitog izvješća o radu ureda FLAG-a i provedbi LRSR, temeljem godišnjeg akcijskog plana implementacije LRSR,
- pripreme i provedbe redovitih izvješća o provedbi pojedinačnih projekata za realizaciju mjera utvrđenih LRSR, na području FLAG-a.

Vrednovanje učinka provedbe LRSR će uključivati unutarnju i vanjsku kontrolu provedbe te upravljanje LRSR. Na taj način će se utvrditi njezina uspješnost, identificirati eventualna odstupanja i unaprijediti procesi upravljanja LRSR.

Vrednovanje provedbe će se provoditi na dvije razine:

- Unutarnje vrednovanje provedbe FLAG-a – provodit će se kroz sastavljanje izvještaja o radu i pripremi godišnjeg akcijskog plana. Na taj način prati će se uspješnost provedbe LRSR .
- Vanjsko vrednovanje provedbe FLAG-a – vodi neovisni stručnjak, minimalno dva puta tijekom provedbe LRSR

Kod vanjskog vrednovanja provedbe FLAG-a koristit će se sljedeće metode:

Analiza dokumenta LRSR koja uključuje utvrđivanje usklađenosti s nacionalnim programima i politika. Tijekom analize, provodit će se i evaluacija trenutnog stanja u području FLAG-a kako bi se identificirale potrebne promjene u odnosu na početni LRSR. To određuje polazišta za reviziju postavljenih ciljeva, mjera i vrsta operacija.

Analiza godišnjih izvješća o provedbi LRSR provodi za utvrđivanje doprinosa planiranih indikatora na razini ciljeva i prioritetnih mjera, razmatranje iznesenih stavova i zapažanja o postupcima provedbe te identificiranje izazova u provedbi.

Kako bi se analizirale povratne informacije o provedbi LRSR na razini svake godine, razgovarat će se s uredom FLAG-a. Na taj način istražiti će se i njihovi stavovi o uspostavljenim procedurama upravljanja dokumentom.

Razgovarat će se i s lokalnim dionicima, predstavnicima javnih i privatnih interesnih skupina s naglaskom na gospodarske subjekte u ribarstvu i akvakulturi kako bi se prikupile informacije o

dojmu koji ostavlja LRSR i aktivnostima FLAG-a. Također, prikupit će se i njihova mišljenja o mogućim poboljšanjima koji se provode revizijom dokumenta.

Svi članovi lokalnog partnerstva također predstavljaju ciljanu skupinu od koje je potrebno prikupiti informacije o njihovom viđenju LRSR i njezine uspješnosti. Kako bi se utvrdila potreba za daljnjim financiranjem, područjima financiranja te osjećajem doprinosa kvaliteti života na ribarstvenom području koje obuhvaća FLAG, provest će se pisano anketno istraživanje među lokalnim dionicima.

Na temelju prikupljenih ulaznih podataka izradit će se preporuke te će vanjski stručnjak izraditi izvješće o vrednovanju. Izvješće će sadržavati: prikaz korištene analitičke metode, opis ciljne skupine, analizu prikupljenih podataka, izvješće o postignuću zadanih indikatora na razini godine i za razdoblje vrednovanja, preporuke o potrebi revizije strategije i daljnjeg rada na provedbi te analizu ljudskih kapaciteta koji upravljaju provedbom LRSR.

Tijelo za provedbu, praćenje i evaluaciju LRSR koji će se sastojati od zaposlenika FLAG-a, Predsjednika FLAG-a i Predsjednika Nadzornog odbora bit će odgovorni za praćenje provedbe i evaluacije, te će se kontinuirano educirati kako bi navedene aktivnosti bile optimalno provedene.

Tablica 22. Elementi plana praćenja i evaluacije učinaka provedbe LRS FLAG-a „Lanterna“

	Praćenje provedbe	Unutarnje vrednovanje	Vanjsko vrednovanje
Izvršitelj/ nositelj aktivnosti	Ured FLAG – a i Upravni odbor	Ured FLAG – a i Upravni odjel	Ured FLAG – a i Upravni odbor, vanjski stručnjaci
Odgovorno tijelo	Tijelo za provedbu, praćenje i evaluaciju LRSR	Tijelo za provedbu, praćenje i evaluaciju LRSR	Tijelo za provedbu, praćenje i evaluaciju LRSR
Dinamika izvještavanja	Jednom godišnje	Jednom godišnje	Jednom godišnje
Elementi praćenja	Analiza provedbi Akcijskog i financijskog plana Statistika prijava projekata Doprinos projekta ciljevima i pokazateljima LRSR Aktivnost animacije FLAG-a Praćenje ostalih pokazatelja	Godišnja izvješća o praćenju Rezultati i učinci provedenih projekata Praćenje i uspješnost na dvije razine definiranih pokazatelja Mjerenje efikasnosti i efektivnosti provođenja integriranog i inovativnog razvoja područja	Analiza Akcijskog i financijskog plana Statistika prijava projekata Statistika uspješnosti natječaja Rezultati i učinci provedenih projekata Praćenje uspješnosti na dvije razine definiranih pokazatelja
Rezultat	Akcijski plan za narednu godinu	Izmjena LRSR – a, po potrebi	Ex – post izvješće
Sredstva i resursi	Postotak radnog vremena zaposlenika FLAG – a; Administrativni troškovi i režije	Postotak radnog vremena zaposlenika i suradnika FLAG – a; Organizacijski troškovi	Trošak vanjskog stručnog suradnika; Organizacijski troškovi
Procijenjeni trošak	Do 7.000,00 EUR	Do 7.000,00 EUR	Do 15.000,00 EUR

Izvor: FLAG „Lanterna“

7. INDIKATIVNI AKCIJSKI PLAN PROVEDBE LRSR

Akcijski plan provedbe, koji pokriva razdoblje od 2024. do 2029. godine, prikazuje indikativno vremensko postizanje ciljeva putem prioriternih mjera LRSR-a. Prvi natječaji su planirani u 2024. godine iz razloga što je tek krajem 2023. godine stiglo odobrenje LRSR-a od strane Upravljačkog tijela. Natječaji za mjere će se objavljivati sve dok se potpuno ne iskoriste financijska sredstva. Kako bi se postigla operativnija provedba LRSR, postoji mogućnost objave različitih natječaja unutar iste mjere, koja će obuhvaćati različite aktivnosti i korisnike. Akcijski plan je oblikovan na temelju informacija prikupljenih tijekom razdoblja razvoja LRSR-a. Važno je napomenuti da je akcijski plan indikativan i natječaji za mjere će se raspisivati ovisno o potrebama i spremnosti korisnika te ovisno i o razdoblju koje je potrebno za pripremu i provedbu pojedinih operacija.

Tablica 23. Indikativni akcijski plan provedbe LRSR

Specifični cilj/Mjera	2024.	2025.	2026.	2027.	2028.	2029.
SC1						
Mjera 1.1.		X				
Mjera 1.2.			X			
SC2						
Mjera 2.1.				X		
Mjera 2.2.					X	
Mjera 2.3.	X					
Horizontalni cilj						
• Tehnička podrška	X	X	X	X	X	X

Izvor: FLAG „Lanterna“

8. FINANCIJSKI PLAN PROVEDBE LRSR

Tablica 24. Financijski plan provedbe LRSR po godinama

Mjere	Planirana financijska sredstva po godinama							UKUPNO
	2023.	2024.	2025.	2026.	2027.	2028.	2029.	
M. 1.1.	0,00	0,00	660.000,00	0,00	0,00	0,00	0,00	660.000,00
M. 1.2.	0,00	0,00	0,00	220.000,00	0,00	0,00	0,00	220.000,00
M. 2.1.	0,00	0,00	0,00	0,00	220.000,00	0,00	0,00	220.000,00
M. 2.2.	0,00	0,00	0,00	0,00	0,00	330.000,00	0,00	330.000,00
M. 2.3.	0,00	220.0000,00	0,00	0,00	0,00	0,00	0,00	220.000,00
Tekući troškovi	5.500,00	90.750,00	90.750,00	90.750,00	90.750,00	90.750,00	90.750,00	550.000,00
UKUPNO	5.500,00	310.750,00	750.750,00	310.750,00	310.750,000	420.750,00	90.750,00	2.200.000,00

Izvor: FLAG „Lanterna“

Tablica 25. Financijski plan provedbe LRSR

Specifični cilj/Mjera	Financijska alokacija (EUR)	Udio u ukupnoj alokaciji (%)
SC1	756.713,29	40%
Mjera 1.1.	567.534,97	30%
Mjera 1.2.	189.178,32	10%
SC2	662.124,13	35%
Mjera 2.1.	189.178,32	10%
Mjera 2.2.	283.767,48	15%
Mjere 2.3.	189.178,32	10%
Tekući troškovi i troškovi vođenja	472.945,81	25%
UKUPNO LRSR:	1.891.783,22	100,00%

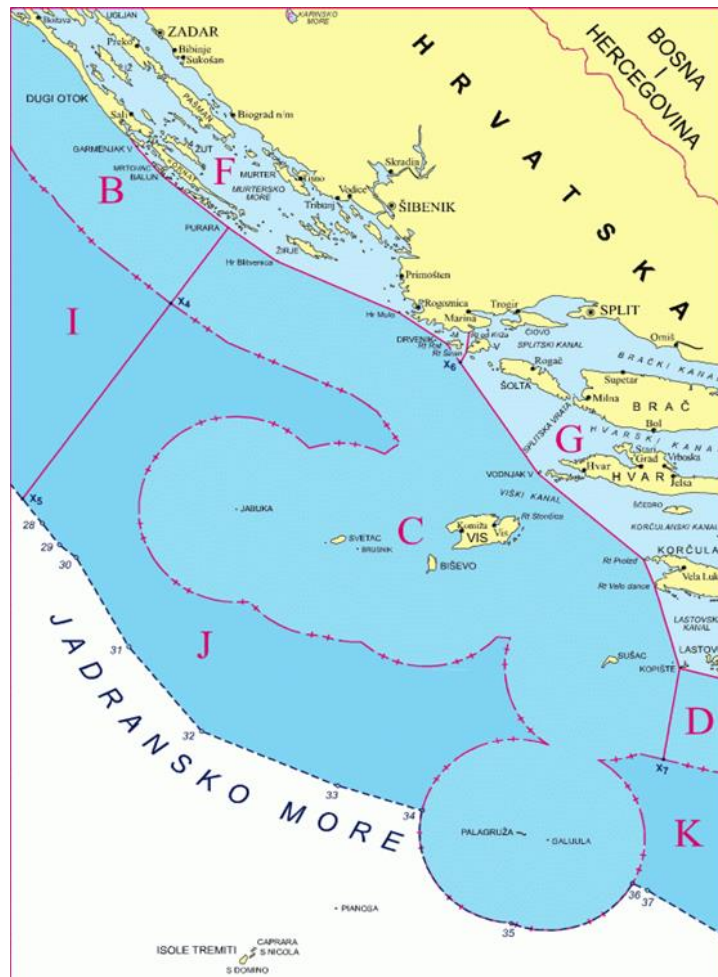
Izvor: FLAG „Lanterna“

PRILOZI

Prilog 1. Popis tablica

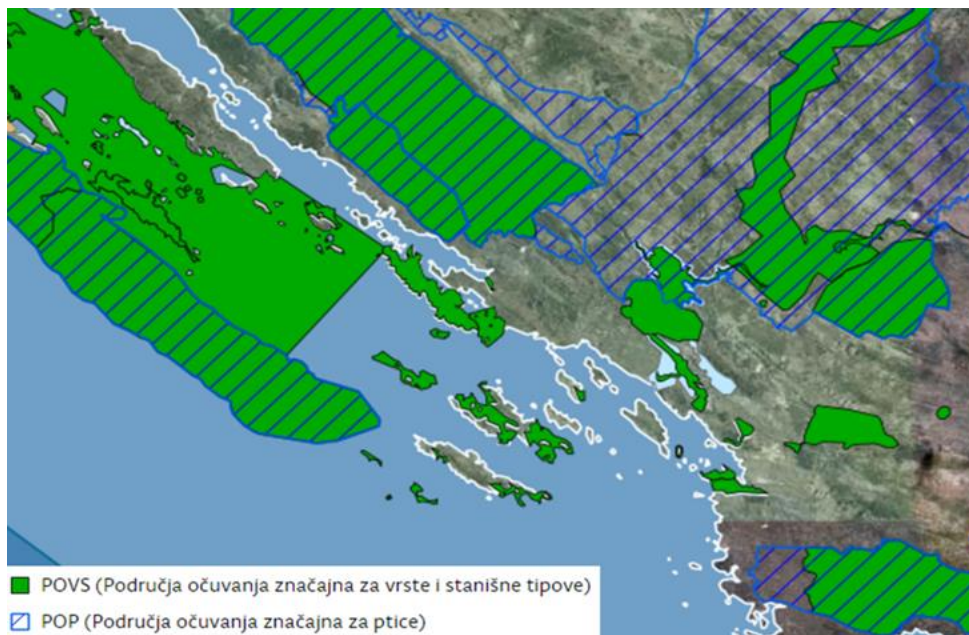
Tablica 1. Osnovna obilježja jedinica lokalnih samouprava na području FLAG -a	4
Tablica 2. Trgovačka društva prema NKD-u 2007. godine.....	9
Tablica 3. Broj vezova po JLS	10
Tablica 4. Broj gospodarskih aktivnosti na području LRSR	11
Tablica 5. Popis registriranih objekata u poslovanju s hranom životinjskog podrijetla na području FLAG-a „Lanterna“	14
Tablica 6. Broj ovlaštenika povlastice sa prebivalištem na području FLAG-a „Lanterna“	16
Tablica 7. Broj ribolovnih plovila	17
Tablica 8. Iskrcaj morskih organizama po mjestima.....	17
Tablica 9. Iskrcaj po morskim organizmima po godinama	18
Tablica 10. Iskrcaj po morskim organizmima po mjestima za 2022.....	19
Tablica 11. Udio iskrcaja morskih organizama po grupama u odnosu na RH	19
Tablica 12. Plovila područja FLAG-a Lanterna prema ribolovnim alatima u 2021. godini	20
Tablica 13. Popis uzgajivača.....	21
Tablica 14. Sastanci, radionice i drugi oblici komunikacije organizirani u svrhu izrade LRSR	23
Tablica 15. SWOT analiza.....	29
Tablica 16. Shematski prikaz hijerarhijske strukture strateške intervencije LRSR FLAG-a „Lanterna“	33
Tablica 17. Usklađenost LRSR FLAG-a s relevantnim nadređenim nacionalnim i regionalnim strateškim dokumentima	44
Tablica 18. Članovi FLAG-a prema sektorima.....	48
Tablica 19. Tijela FLAG-a, broj članova i uloge	49
Tablica 20. Shematski prikaz aktivnosti, odgovornog tijela te područja odgovornosti za provedbu LRSR.....	50
Tablica 21. Indikativan prikaz prihoda i rashoda (EUR).....	52
Tablica 22. Elementi plana praćenja i evaluacije učinaka provedbe LRS FLAG-a „Lanterna“	58
Tablica 23. Indikativni akcijski plan provedbe LRSR	59
Tablica 24. Financijski plan provedbe LRSR po godinama	60
Tablica 25. Financijski plan provedbe LRSR	60

Prilog 2. Prikaz obuhvata ribolovne zone na području FLAG-a „Lanterna“



Izvor: Ministarstvo poljoprivrede, Pravilnik o granicama u ribolovnom moru RH

Prilog 3. Ekološka mreža Natura 2000



Izvor: www.bioportal.hr

Prilog 4. Namjena pojedinih dijelova Luke na području FLAG-a "Lanterna"

1. Gradska luka Šibenik - otvorena za javni promet županijskog značaja

GRADSKA LUKA ŠIBENIK	
Lučki bazen	Šibenik-Obala
Operativni dio luke	Gat Krka ukupne duljine pristaništa 130m, dio Obale Hrvatske mornarice JI od gata duljine 230m, dio Obale dr. Franje Tuđmana SZ od gata duljine 105m
Nautički dio luke	Obala dr. Franje Tuđmana duljine 190m nastavno na operativni dio na istom pravcu
Lučki bazen	Obala Sv.Petra
Operativni dio luke	Gat duljine 65m, obalni dio duljine 95m
Lučki bazen	Uvala Vrnaža
Operativni dio luke	Cjelokupna uvala s obalnim dijelom i pontonima
Lučki bazen	Uvala Dumboka
Operativni dio luke	Pristanište ukupne duljine 260m
Lučki bazen	Martinska
Operativni dio luke	Pristanište ukupne duljine 80m
Lučki bazen	ex. TEF
Operativni dio luke	Pristanište ukupne duljine 110m

2. Luka Brodarica – otvorena za javni promet lokalnog značaja

LUKA BRODARICA	
Operativni dio luke	Pristanište ukupne duljine 20m rezervirano za putničke brodove u redovnoj liniji
Komunalni dio luke	Dio obale ukupne duljine 20m

3. Luka Brodarica – otvorena za javni promet lokalnog značaja

LUKA KRAPANJ	
Operativni dio luke	Gat ukupne duljine 70m i unutarnji dio valobrana uz vrh duljine 25m
Operativni dio luke	Obalni dio i unutarnji dio valobrana 25m od vrha ukupne duljine 155m

4. Luka Zlarin

LUKA ZLARIN	
Lučki bazen	Zlarin
Operativni dio luke	SI dio gata uz vrh duljine 60m rezerviran za putničke brodove u redovnoj liniji, JZ dio gata uz vrh duljine 70m te nastavno dio duljine 15m rezerviran za trajekt u redovnoj liniji
Nautički dio luke	SI dio gata uz korjen duljine 65m i JZ dio gata uz korjen duljine 40m

Lučki bazen	Sidrište
Nautički dio luke	Pravokutnog oblika duljine 385m i širine 40m, paralelno s obalom, 240m Z od vrha gata
Lučki bazen	Luka Boci-Zlarin
Operativni dio luke	U izgradnji

5. Luka Kaprije - luka otvorena za javni promet lokalnog značaja

LUKA KAPRIJE	
Lučki bazen	Kaprije
Operativni dio luke	SZ strana velikog gata duljine 55m
Komunalni dio luke	J strana velikog gata, S strana gata, J strana gata nastavno na nautički dio, obala i manji gatovi ukupne duljine 410m
Nautički dio luke	JI strana velikog gata duljine 50m i J strana gata uz vrh duljine 20m
Lučki bazen	Trajektno pristanište
Operativni dio luke	U izgradnji
Lučki bazen	Sidrište
Nautički dio luke	Pravokutnog oblika duljine 195m i širine 95m, 80m J od vrha gata

6. Luka Muna na Žirju

LUKA MUNA NA ŽIRJU	
Operativni dio luke	Unutarnja strana valobrana i dio obale u nastavku ukupne duljine 62m
Komunalni dio luke	95 metara obale JI od gata
Nautički dio luke	Nastavno na komunalni dio obala duljine 75m

7. Luka Zaton

LUKA ZATON	
Komunalni dio luke	Dio obale duljine 55m S od svjetionika
Nautički dio luke	Dio obale duljine 55m JI od svjetionika

8. Luka Raslina

LUKA RASLINA	
Operativni dio luke	Unutarnja strana valobrana od vrha duljine 20m
Komunalni dio luke	Unutarnja strana valobrana od korijena duljine 35m

9. Luka Primošten

LUKA PRIMOŠTEN	
Lučki bazen	Primošten
Komunalni dio luke	Unutarnji kut spoja obale s valobranom duljine 50m
Nautički dio luke	Obala duljine 50m i unutarnji dio valobrana uz vrh duljine 55m
Lučki bazen	Trajektno pristanište

Operativni dio luke	Pristanište duljine 75m
Komunalni dio luke	Pristanište duljine 65m
Lučki bazen	Sidrište
Nautički dio luke	Između stare luke i trajektnog pristaništa, paralelno s obalom duljine 345m i širine 85m

10. Luka Rogoznica

LUKA ROGOZNICA	
Lučki bazen	Rogoznica Pristanište 1 i 2
Operativni dio luke	Dio obale S od svjetionika smješten između dva nautička dijela duljine 40m
Komunalni dio luke	Prema S nastavno na nautički dio, dio obale duljine 315m, te prema J nastavno na nautički dio, dio obale duljine 90m
Nautički dio luke	Od svjetionika prema S dio obale duljine 60m i prema J dio obale duljine 40m, te 40m obale u smjeru S nastavno na operativni dio
Lučki bazen	Ribarsko iskrcajno mjesto
Operativni dio luke	Pristanište duljine 80m
Lučki bazen	Sidrište
Nautički dio luke	Pravokutnog oblika duljine 255m i širine 65m, 115m SI od ribarske luke
Lučki bazen	Peleš
Operativni dio luke	U izgradnji (ribarski vezovi i iskrcajno mjesto)

11. Luka Ražanj

LUKA RAŽANJ	
Operativni dio luke	Pristanište duljine 35m

Napomena: Gore navedene luke nalaze se na području Šibensko-kninske županije

Izvor: Lučka uprava Šibensko-kninske županije

12. Luka Marina

LUKA MARINA	
Zemljopisna širina	43° 31' N
Zemljopisna dužina	16° 07' E
Dužina obale	340 m
Površina kopnenog dijela	3 660,86 m ²
Površina akvatorija	12 015,12 m ²

Napomena: Luka Marina nalazi se u Splitsko – dalmatinskoj županiji

Izvor: Lučka uprava Splitsko-dalmatinska županija

Prilog 5. Popis kulturnih dobara na području FLAG-a „Lanterna“

Registarski broj	Naziv kulturnog dobra	Adresa	Vrsta
Z-3027	Crkva sv. Petra	Danilo Biranj, MAGLOVI 2	Nepokretna pojedinačna
Z-3193	Crkva Uznesenja Blažene Djevice Marije	Žirje, UL. 4. 2	Nepokretna pojedinačna
Z-3349	Kompleks ljetnikovca Zuliani	Zlarin, OŠTRICA 15	Nepokretna pojedinačna
Z-3350	Crkva sv. Roka	Zlarin	Nepokretna pojedinačna
Z-3393	Zgrada bivšeg hotela "Krka"	Šibenik, VLADIMIRA NAZORA 53	Nepokretna pojedinačna
Z-3421	Kulturno - povijesna cjelina Kaprije	Kaprije	Kulturnopovijesna cjelina
Z-3537	Pomorski svjetionik Mulo	Rogoznica	Nepokretna pojedinačna
Z-3538	Pomorski svjetionik Jadrija	Šibenik	Nepokretna pojedinačna
Z-3539	Pomorski svjetionik Blitvenica	Žirje	Nepokretna pojedinačna
Z-3542	Jurlinovi dvori	Primošten Burnji, DRAGA	Nepokretna pojedinačna
Z-3646	Kulturno - povijesna cjelina Primoštena	Primošten	Kulturnopovijesna cjelina
Z-3658	Kulturno - povijesna cjelina otoka Zlarina	Zlarin	Kulturnopovijesna cjelina
Z-3660	Arheološko nalazište Danilo Bitinj	Danilo Biranj,	Arheologija
Z-3663	Crkva sv. Roka	Primošten, TRG DON IVE ŠARIĆA 2	Nepokretna pojedinačna
Z-3770	Kompleks bunja Stari stan	Žirje	Nepokretna pojedinačna
Z-3809	Umijeće izrade šibenske kape	Više adresa	Nematerijalna
Z-4235	Tradicijsko umijeće izrade čipke na području Primoštena i Rogoznice	Primošten, Rogoznica	Nematerijalna
Z-53	Antički brodolom	Žirje,	Arheologija
Z-234	Novovjekovni brodolom	Krapanj,	Arheologija
Z-238	Antički brodolom	Žirje,	Arheologija
Z-239	Antički brodolom	Krapanj,	Arheologija
Z-240	Antički brodolom	Žirje,	Arheologija
Z-241	Antički brodolom	Vinišće,	Arheologija
Z-242	Antički brodolom	Zlarin,	Arheologija

Z-243	Olupina potonulog broda "Francesca da Rimini"	Kaprije	Arheologija
Z-5130	Crkva sv. Jurja u Prhovu	Primošten Burnji, PRHOVO 1	Nepokretna pojedinačna
Z-5131	Crkva sv. Jerolima	Široke	Nepokretna pojedinačna
Z-5127	Crkva sv. Nikole	Rogoznica, ZEČEVARSKA ULICA 84	Nepokretna pojedinačna
Z-5179	Crkva Uznesenja Marijina	Rogoznica	Nepokretna pojedinačna
Z-5019	Crkva sv. Ivana Trogirskog	Stivašnica,	Nepokretna pojedinačna
RST-0558-1971.	Palača Galbiani-Šižgorić	Šibenik, IVANA PRIBISLAVIĆA 3	Nepokretna pojedinačna
RST-0546-1971.	Rimska villa rustica	Donje Polje	Arheologija
RST-0548-1971.	Seoska kuća (kuća Bajić)	Vrpolje	Nepokretna pojedinačna
RST-0572-1971.	Kuća Šižgorić	Šibenik, IVANA PRIBISLAVIĆA 1	Nepokretna pojedinačna
RST-0984-1977.	Kasnoantička utvrda Gradina	Žirje	Arheologija
RST-0985-1977.	Kasnoantička utvrda Gustirna	Žirje	Arheologija
Z-6516	Tvrđava svetoga Nikole	Šibenik	Nepokretna pojedinačna
Z-6293	Ostatci mlina vjetrenjače	Rogoznica, ULICA DON IVANA JURČEVA 11	Nepokretna pojedinačna
Z-5506	Crkva sv. Silvestra	Donje Polje	Nepokretna pojedinačna
Z-5519	Crkva sv. Jurja	Donje Polje, CRKVA SV. JURJA 2	Nepokretna pojedinačna
Z-7136	Crkva sv. Lovre i arheološko nalazište	Donje Polje	Nepokretna pojedinačna
Z-5617	Crkva sv. Marije i Petra	Grebaštica	Nepokretna pojedinačna
Z-5618	Crkva sv. Margarete	Jadrtovac, TRG KOLARIŠTE 2	Nepokretna pojedinačna
RST-0179-1964.	Crkva sv. Križa s franjevačkim samostanom	Krapanj, ULICA 1 2	Nepokretna pojedinačna
Z-5501	Crkva sv. Mihovila	Raslina, PUT SV. MIHOVILA 55	Nepokretna pojedinačna
Z-5836	Crkva sv. Vida	Šibenik	Nepokretna pojedinačna
Z-5201	Crkva sv. Križa	Šibenik, PROLAZ KROZ ZIDINE 10	Nepokretna pojedinačna
Z-5202	Crkva sv. Nikole	Šibenik, ZLARINSKI PROLAZ 3A	Nepokretna pojedinačna
Z-5429	Crkva Gospe od Vrpolja	Vrpolje, VRPOLJAČKA CESTA 88	Nepokretna pojedinačna
Z-6435	Crkva Uznesenja Marijina	Zlarin	Nepokretna pojedinačna
Z-5507	Crkva Gospe Srimске	Zaton, ZATONSKIH BRANITELJA 8	Nepokretna pojedinačna
Z-2007	Nova crkva s dvoranom bratovštine	Šibenik, NOVE CRKVE	Nepokretna pojedinačna

Z-2008	Ostaci palača	Šibenik, 15.SIJEČNJA 1873. 5	Nepokretna pojedinačna
Z-2009	Ostaci palače	Šibenik, JURJA ŠIŽGORIĆA 5	Nepokretna pojedinačna
Z-2010	Kuća Nikole Tomasea	Šibenik, TRG NIKOLE TOMASEA 2	Nepokretna pojedinačna
Z-2011	Palača Draganić	Šibenik, TRG IVANA PAVLA II 5	Nepokretna pojedinačna
Z-2012	Varoška crkva	Šibenik, PERIVOJ LUJE MARUNA 3	Nepokretna pojedinačna
Z-2013	Tvrđava sv. Mihovila	Šibenik, ZAGRAĐE 21	Nepokretna pojedinačna
Z-2014	Crkva sv. Ane i groblje	Šibenik	Nepokretna pojedinačna
Z-2015	Tvrđava sv. Ivana	Šibenik	Nepokretna pojedinačna
Z-2016	Tvrđava Barone ("Šubićevac")	Šibenik, PUT VUKA MANDUŠIĆA 28	Nepokretna pojedinačna
Z-2017	Građevinski sklop Četiri bunara	Šibenik	Nepokretna pojedinačna
Z-2018	Biskupska palača	Šibenik, OBALA PALIH OMLADINACA 1	Nepokretna pojedinačna
Z-2019	Park strijeljanih	Šibenik	Kulturnopovijesna cjelina
Z-2020	Barokna palača	Šibenik, JURJA BARAKOVIĆA 7A	Nepokretna pojedinačna
Z-2021	Kuća Berović	Šibenik, JURJA DALMATINCA 17	Nepokretna pojedinačna
Z-2022	Kuća Chiabov	Šibenik, JURJA ŠIŽGORIĆA 1	Nepokretna pojedinačna
Z-2023	Kuća Ježina	Šibenik, TRG REPUBLIKE HRVATSKE 2	Nepokretna pojedinačna
Z-2024	Kuća	Šibenik, TRG PUČKIH KAPETANA 16	Nepokretna pojedinačna
Z-2025	Dvostruki bedem	Šibenik	Nepokretna pojedinačna
Z-2026	Gradska vijećnica	Šibenik, TRG REPUBLIKE HRVATSKE 3	Nepokretna pojedinačna
Z-2027	Palača stare "Preture"	Šibenik, JURJA DALMATINCA 4	Nepokretna pojedinačna
Z-2028	Knežev dvor	Šibenik, GRADSKA VRATA 3	Nepokretna pojedinačna
Z-2029, N-2	Katedrala sv. Jakova	Šibenik, TRG REPUBLIKE HRVATSKE	Nepokretna pojedinačna
Z-2030	Crkva Svih Svetih	Šibenik, STUBE ČULINOVIĆA	Nepokretna pojedinačna
Z-2031	Crkva sv. Mare	Šibenik,	Nepokretna pojedinačna
Z-2032	Crkva sv. Ivana	Šibenik, TRG IVANA PAVLA II	Nepokretna pojedinačna
Z-2033	Crkva sv. Julijana	Šibenik, SV.JULIJANA 4	Nepokretna pojedinačna
Z-2034	Crkva sv. Duha	Šibenik, TRG DINKA ZAVOROVIĆA	Nepokretna pojedinačna
Z-2035	Crkva sv. Dominika	Šibenik, OBALA PALIH OMLADINACA 5	Nepokretna pojedinačna
Z-2036	Crkva sv. Barbare	Šibenik, KRALJA TOMISLAVA 17A	Nepokretna pojedinačna

Z-2037	Crkva sv. Antuna Opata (crkva sv. Krševana)	Šibenik, DON KRSTE STOŠIĆA 12	Nepokretna pojedinačna
Z-2038	Crkva i samostan sv. Lovre	Šibenik, ANDRIJE KAČIĆA MIOČIĆA 11	Nepokretna pojedinačna
Z-2039	Crkva i samostan sv. Frane	Šibenik, TRG NIKOLE TOMASEA 1	Nepokretna pojedinačna
Z-2040	Crkva Uspenja Bogomaterne	Šibenik	Nepokretna pojedinačna
Z-2041	Kuća Rossini	Šibenik, FRANE DIVNIĆA 1	Nepokretna pojedinačna
Z-2042	Kuća Tambača	Šibenik, MALI PROLAZ 7	Nepokretna pojedinačna
Z-2043	Palača Kožul	Šibenik, ANDRIJE KAČIĆA MIOČIĆA 1	Nepokretna pojedinačna
Z-2044	Romanička kuća	Šibenik, JURJA DALMATINCA 9	Nepokretna pojedinačna
Z-2045	Kuća Štrkalj	Šibenik, KRALJA TOMISLAVA 7B	Nepokretna pojedinačna
Z-2046	Zgrada Prve hrvatske općinske uprave	Šibenik, SV.NIKOLE TAVELIĆA 13	Nepokretna pojedinačna
Z-2549	Kuća Draganić-Marenci	Šibenik, KRALJA TOMISLAVA 12	Nepokretna pojedinačna
Z-2550	Gotička kuća	Šibenik, JURJA BARAKOVIĆA 9C	Nepokretna pojedinačna
Z-2551	Crkva Gospe od Griblja	Šibenik, PRETUROVA CESTA 1	Nepokretna pojedinačna
Z-2552	Ruševine romaničko-gotičke kuće	Šibenik, JURJA BARAKOVIĆA	Nepokretna pojedinačna
Z-2553	Sklop kuća u Buti	Šibenik, OBALA PALIH OMLADINACA 14	Nepokretna pojedinačna
Z-2554	Palača	Šibenik, PEKARSKA 1C	Nepokretna pojedinačna
Z-2555	Kuća Gojanović	Šibenik, KRALJA TOMISLAVA 9	Nepokretna pojedinačna
Z-2556	Kuća Žaja	Šibenik, DOBRIĆ 4	Nepokretna pojedinačna
Z-2557	Palača Divnić	Šibenik, DOBRIĆ 2	Nepokretna pojedinačna
Z-2558	Kuća Divnić	Šibenik, FRANE DIVNIĆA 4	Nepokretna pojedinačna
Z-2559	Crkva sv. Elizabete	Šibenik, IVANA MEŠTROVIĆA	Nepokretna pojedinačna
Z-2560	Crkva sv. Petra s okolnim grobljem	Šibenik, VELIMIRA ŠKORPIKA	Nepokretna pojedinačna
Z-2561	Kuća Iljadica-Grbešić	Šibenik, VLADIMIRA NAZORA 1A	Nepokretna pojedinačna
Z-2562	Zgrada suda sa zatvorom	Šibenik, STJEPANA RADIĆA 81	Nepokretna pojedinačna
Z-2563	Kazalište	Šibenik, TRG KRALJA DRŽISLAVA 5	Nepokretna pojedinačna
Z-2564	Samostan i crkva sv. Luce	Šibenik, SV.LUCE 1	Nepokretna pojedinačna
Z-2565	Kuća Čelar	Šibenik, PROMINSKA 1	Nepokretna pojedinačna
Z-2566	Kuća Žaja-Cristofolo	Šibenik, SV.NIKOLE TAVELIĆA 3	Nepokretna pojedinačna

Z-2567	Kuća s drvenim gotičkim gredama	Šibenik, JURJA ŠIŽGORIĆA 2A	Nepokretna pojedinačna
Z-2568	Dvije kuće	Šibenik, TRG REPUBLIKE HRVATSKE 1	Nepokretna pojedinačna
Z-2569	Kuća Roberta Visianija	Šibenik, JURJA ŠIŽGORIĆA 4	Nepokretna pojedinačna
Z-2570	Kuća Matiazzi	Šibenik, FRA NIKOLE RUŽIĆA 1	Nepokretna pojedinačna
Z-2571	Crkva sv. Grgura	Šibenik, JURJA DALMATINCA 12	Nepokretna pojedinačna
Z-2572	Barokna kuća	Šibenik, SV. KRŠEVANA 4	Nepokretna pojedinačna
Z-2573	Kuća Poletti-Deljac	Šibenik, STUBE I. LUKAČIĆA 2	Nepokretna pojedinačna
Z-3327	Crkva sv. Šimuna	Zlarin, POMIHALJ	Nepokretna pojedinačna
Z-3328	Crkva Gospe od Rašelje	Zlarin	Nepokretna pojedinačna
Z-3760	Crkva sv. Jurja	Primošten, ULICA SV. JURJA 45	Nepokretna pojedinačna
Z-4247	Povijesno-memorijalna cjelina bivšeg koncentracijskog logora na otoku Zlarinu	Zlarin	Kulturnopovijesna cjelina
RST-0858-1975.	Kulturno-povijesna cjelina Rogoznice	Rogoznica	Kulturnopovijesna cjelina
Z-4298	Kulturno-povijesna cjelina Šibenika	Šibenik	Kulturnopovijesna cjelina
Z-4659	Starohrvatska nekropola Kosa	Donje Polje	Arheologija
RST-0777	Hidroarheološko nalazište	Šibenik	Arheologija
RST-0597	Špilja	Zaton	Arheologija
Z-4063	Arheološko nalazište s ostacima crkve sv. Petra na Sumpetru	Poljica	Arheologija
Z-4320	Arheološko nalazište s crkvom sv. Mihovila Arhanđela na otoku Arhanđela	Ljubljeva	Arheologija
Z-4563	Kula	Marina, OBALA KARDINALA ALOJZIJA STEPINCA 1	Nepokretna pojedinačna
Z-4698	Crkva sv. Mihovila	Mitlo,	Nepokretna pojedinačna
Z-5039	Svjetionik Murvica	Vinišće	Nepokretna pojedinačna
Z-4900	Crkva sv. Ivana Krstitelja s ostacima Citadele	Marina, TRG STJEPANA RADIĆA 2	Nepokretna pojedinačna
Z-5041	Crkva sv. Marije	Blizna Gornja	Nepokretna pojedinačna
Z-5051	Kulturno-povijesna cjelina naselja Marina	Marina	Kulturnopovijesna cjelina
RST-1398	Crkva sv. Ivana Krstitelja	Konjevrate	Nepokretna pojedinačna

Z-52	Antički brodolom	Žirje,	Arheologija
Z-5431	Mlinice na Skradinskom buku	Lozovac, SLAPOVI KRKE 70	Nepokretna pojedinačna
Z-5302	Arheološko nalazište Loranum u uvali Stari Trogir	Vinišće	Arheologija
Z-5379	Kultivirani krajolik Bucavac	Primošten	Kulturni krajolik
Z-5660	Zgrada gimnazije "Antuna Vrančića"	Šibenik, PUT GIMNAZIJE 64	Nepokretna pojedinačna
Z-5762	Zgrada carinarnice	Šibenik, OBALA HRV.MORNARICE 2	Nepokretna pojedinačna
Z-5782	Kuća Šare	Šibenik, MIMINAC 1	Nepokretna pojedinačna
Z-5800	Zgrada bivše Burze rada	Šibenik, KRALJA ZVONIMIRA 23	Nepokretna pojedinačna
Z-5796	Kuća Jadronja	Šibenik, PUT GIMNAZIJE 57	Nepokretna pojedinačna
Z-5807	Palača Mattiazzi	Šibenik, KRALJA ZVONIMIRA 2	Nepokretna pojedinačna
Z-6186	Zgrada bivše vojarne u Mandalini	Šibenik, VELIMIRA ŠKORPIKA 5	Nepokretna pojedinačna
Z-6223	Arheološka zona Šematorij	Danilo	Arheologija
Z-6227	Ostaci kaštela i crkva sv. Ivana	Vrpolje	Nepokretna pojedinačna
Z-6320	Gradina	Danilo	Arheologija
Z-6407	Crkva sv. Danijela	Danilo, RIDERSKA CESTA 15b	Nepokretna pojedinačna
Z-7735	Olupina njemačkog torpednog čamca S-158	Šibenik	Arheologija
Z-6474	Crkva sv. Jurja	Danilo Biranj, BLAĆE 1	Nepokretna pojedinačna
Z-7582	Olupina aviona Ju 87 Stuka	Žirje	Arheologija
Z-6812	Sklop nekadašnjega benediktinskog samostana sv. Katarine	Šibenik, JURJA DALMATINCA 27	Nepokretna pojedinačna
Z-6983	Kupalište Jadrija	Šibenik,	Nepokretna pojedinačna
Z-7238	Zgrada "Stare pošte"	Šibenik, VLADIMIRA NAZORA 51	Nepokretna pojedinačna
Z-7256	Sklop željezničke postaje	Šibenik, BISKUPA JEROLIMA MILETE 24	Nepokretna pojedinačna
Z-7255	Kuća glavnog inženjera tvornice SUFID	Šibenik, PRILAZ TVORNICI 33	Nepokretna pojedinačna
Z-7239	Zgrada Gradske knjižnice "Juraj Šižgorić"	Šibenik, POLJANA 6	Nepokretna pojedinačna
Z-7220	Vila Pasini	Šibenik, STJEPANA RADIĆA 5	Nepokretna pojedinačna
Z-7305	Dolački bedem	Šibenik	Nepokretna pojedinačna
RST-0168-1964.	Obrambeni zid i ruševine crkve sv. Duha	Krapanj,	Nepokretna pojedinačna
P-6247	Palača Gogala	Šibenik	Nepokretna pojedinačna

P-6462	Crkva sv. Marine	Marina	Nepokretna pojedinačna
P-6480	Episkopski dvor	Više adresa	Nepokretna pojedinačna
Z-7593	Starinsko pjevanje šibenskih otoka i primorja	Više adresa	Nematerijalna
UKUPNO REZULTATA: 167			

Izvor: Registar kulturnih dobara, Ministarstvo kulture i medija